

Orientační schéma:






Razítko oprávněné osoby:

Podpis:

Datum:

Revize:	Datum:	Popis:	Kontroloval:
P01	16.02.2021	Pracovní verze dokumentace k připomínkám	Ing. Dávid Kuczik
001	16.05.2021	Definitivní verze dokumentace	Ing. Dávid Kuczik

Stavebník/Investor:	Správa železnic, státní organizace	
Adresa:	Dlážděná 1003/7, 110 00 Praha 1	
Zástupce investora:	Stavební správa západ	
Adresa:	Sokolovská 1995/278, 190 00 Praha 9	

Zhotovitel stavby:	SAGASTA s.r.o.			
Adresa:	Novodvorská 1010/14, 142 00, Praha 4 - Lhotka			
Kontakt:	T: +420 261 344 100 E: info@sagasta.cz			
Zhotovitel objektu:	SAGASTA s.r.o.			
Adresa:	Novodvorská 1010/14, 142 00, Praha 4 - Lhotka			
Kontakt:	T: +420 261 344 100 E: info@sagasta.cz			
Hlavní projektant (HIP):	Specialista:	Odpovědný projektant:	Zpracovatel:	
Ing. Dávid Kuczik	-	Ing. Dávid Kuczik	Ing. Dávid Kuczik	

Název stavby/akce:	Prodloužení podchodu v ŽST Hořovice		Označení (S-kód): S631800391
			Označení zhotovitele: 120 103
Název části:	Dokladová část	Označení části: N.1.1	
Název objektu:		Číslo objektu/komplexu: -	
Název přílohy:	Dokladová část pro správní řízení		Číslo přílohy:
Název dílčí části přílohy:	Závazná stanoviska a vyjádření dotčených orgánů		Paré:
Kraj:	Katastrální území:	TUDU:	
Středočeský	Hořovice [645371]	0202 J1	
Stupeň dokumentace:	Datum zpracování:	Formáty:	Měřítko:
DSP	16.05.2021	A4	-

S-kód:	Stupeň dokumentace:	Část:	Objekt:	Podoblast:	Příloha:	Revize:
S 6 3 1 8 0 0 3 9 1	- D S P X	- N 1 1 X X	- X X X X X X X X X X	- X X	- X - X X X X	- 0 0 1



Pomáhat a chránit

KRAJSKÉ ŘEDITELSTVÍ POLICIE STŘEDOČESKÉHO KRAJE
Územní odbor
Dopravní inspektorát Beroun



KRPS-348611-9/ČJ-2015-010206

Beroun 25. února 2021

Počet stran: 1

Příloha: 2 x situace

Městský úřad Hořovice
Odbor technický a dopravní
Palackého náměstí 2
268 01 Hořovice

Závazné stanovisko – připojení budoucí veřejně přístupné komunikace na silnici II/114 v k.ú. Hořovice při stavbě „Prodloužení podchodu u žst. Hořovice“

Policie České republiky, Krajské ředitelství policie Středočeského kraje, územní odbor, Dopravní inspektorát Beroun v souladu s ust. § 10 odst. 4 písm. a), zákona č. 13/1997 Sb., o pozemních komunikacích, ve znění pozdějších předpisů,

S O U H L A S Í

s připojením budoucí veřejně přístupové účelové komunikace na silnici II/114 v k.ú. Hořovice při stavbě „Prodloužení podchodu u žst. Hořovice“, viz. příloha (2 x situace).

Policie České republiky, jakožto dotčený orgán vydávající závazné stanovisko, s předloženým návrhem souhlasí, neboť odpovídá obecným požadavkům na bezpečnost a plynulost provozu na pozemních komunikacích.

Vyřizuje: komisař por. Bc. Petr Krejch

komisař npor. Mgr. Soňa PFEIFEROVÁ
vedoucí DI
podepsáno elektronicky

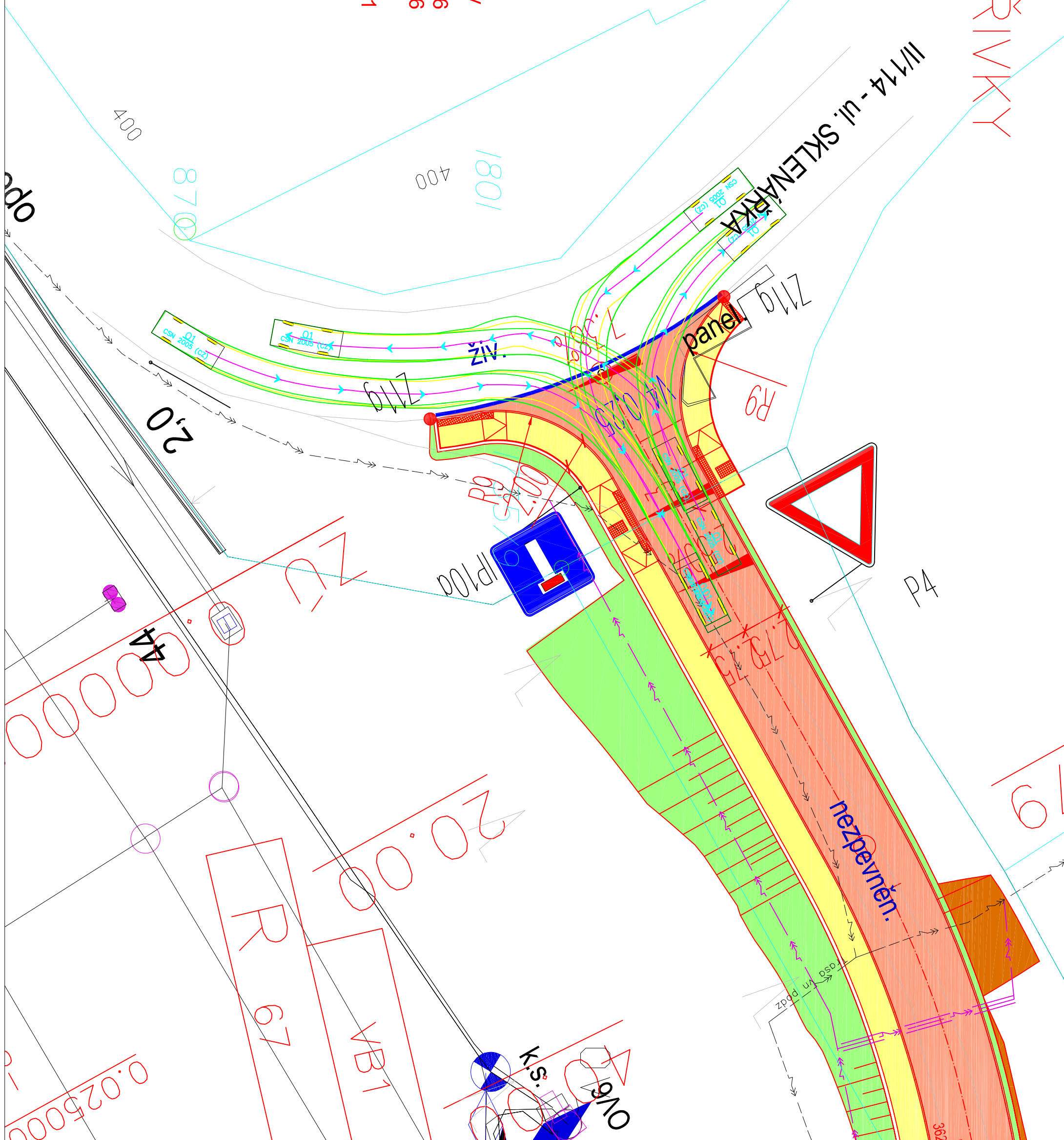
Adresa:
Tyršova 1635
266 50 BEROUN

Tel.: +420 974 872 253
Fax: +420 974 872 258
Email: be.di@pcr.cz

004



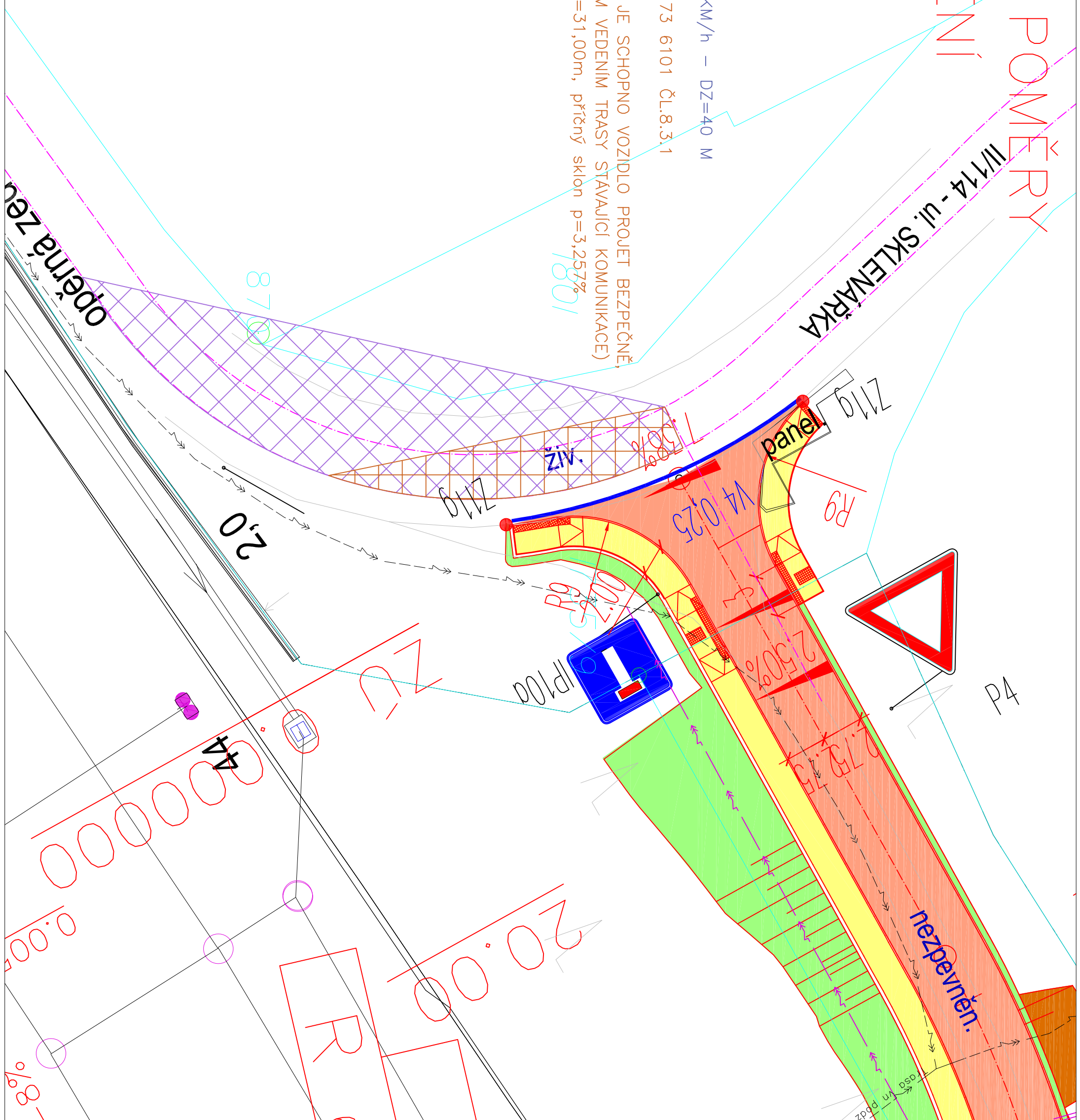
```
metry
: 1.76
: 1.76
: 6.0
: 36.1
```



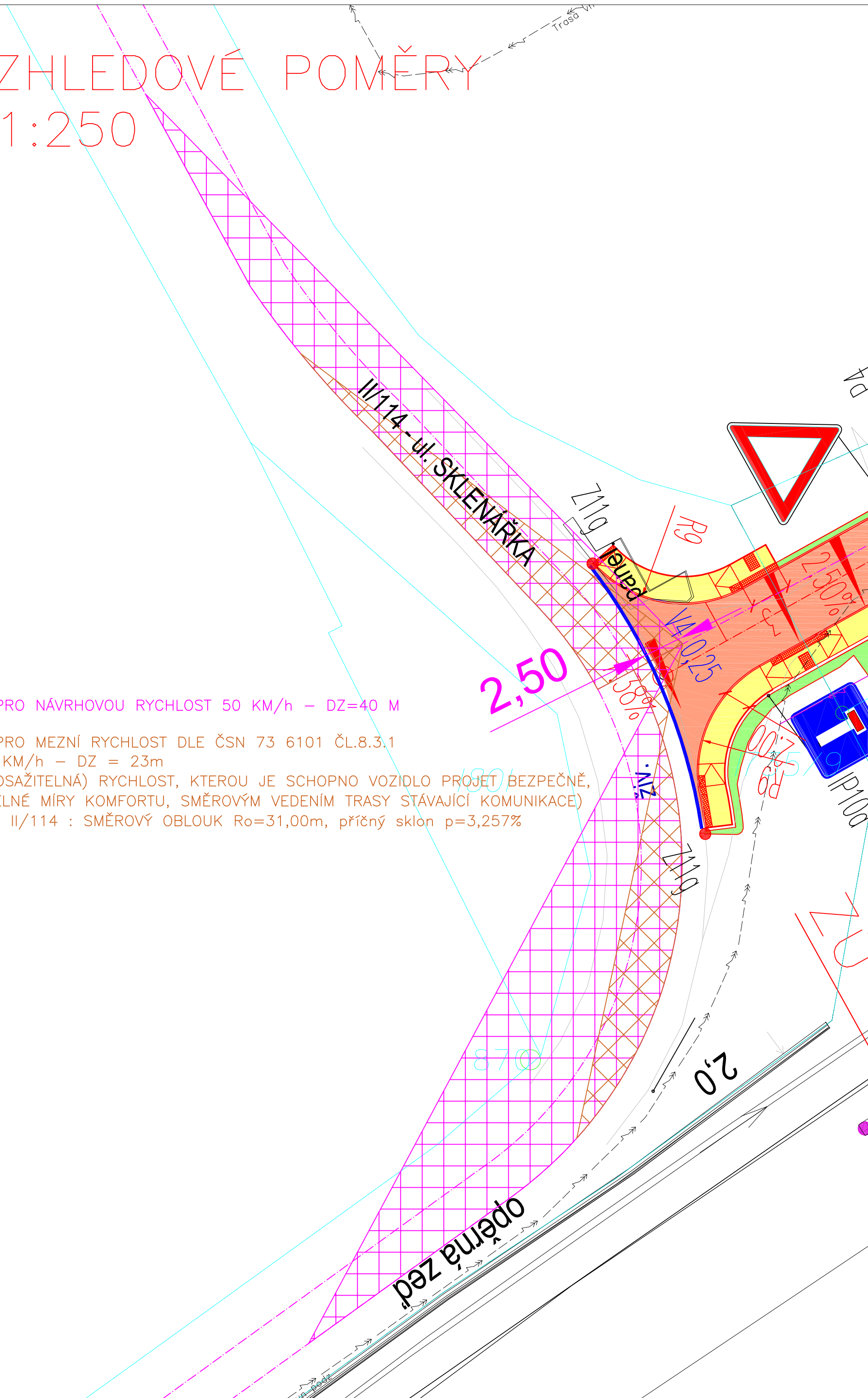
ROZHLEDOVÉ POMĚRY
LEVÉ ODBOČENÍ
M 1:250

ROZHLIED PRO NÁVRHOVOU RYCHLOST 50 KM/h – DZ=40 M

ROZHLIED PRO MEZNÍ RYCHLOST DLE ČSN 73 6101 ČL.8.3.1
 $V_m = 33 \text{ km/h} - DZ = 23\text{m}$
 (MEZNÍ (DOSAŽITELNÁ) RYCHLOST, KTEROU JE SCHOPNO VOZIDLO PROJET BEZPEČNĚ,
 ZA PŘIJATELNÉ MÍRY KOMFORTU, SMĚROVÝM VEDENÍM TRASY STAVAJÍCÍ KOMUNIKACE)
 PARAMETRY 11/114 : SMĚROVÝ OBLOUK $R_o=31,00\text{m}$, příčný sklon $p=3,257\%$



PARAMETRY II/114 : SMĚROVÝ OBLOUK $R_o=31,00\text{m}$, příčný sklon $p=3,257\%$





Pomáhat a chránit

KRAJSKÉ ŘEDITELSTVÍ POLICIE STŘEDOČESKÉHO KRAJE
Územní odbor
Dopravní inspektorát Beroun



KRPS-348611-10/ČJ-2015-010206

Beroun 25. února 2021

Počet stran: 1

Příloha: 2 x situace

Městský úřad Hořovice
Odbor technický a dopravní
Palackého náměstí 2
268 01 Hořovice

Stanovisko k PD pro stavební povolení ve věci stavby „Prodloužení podchodu u žst. Hořovice“

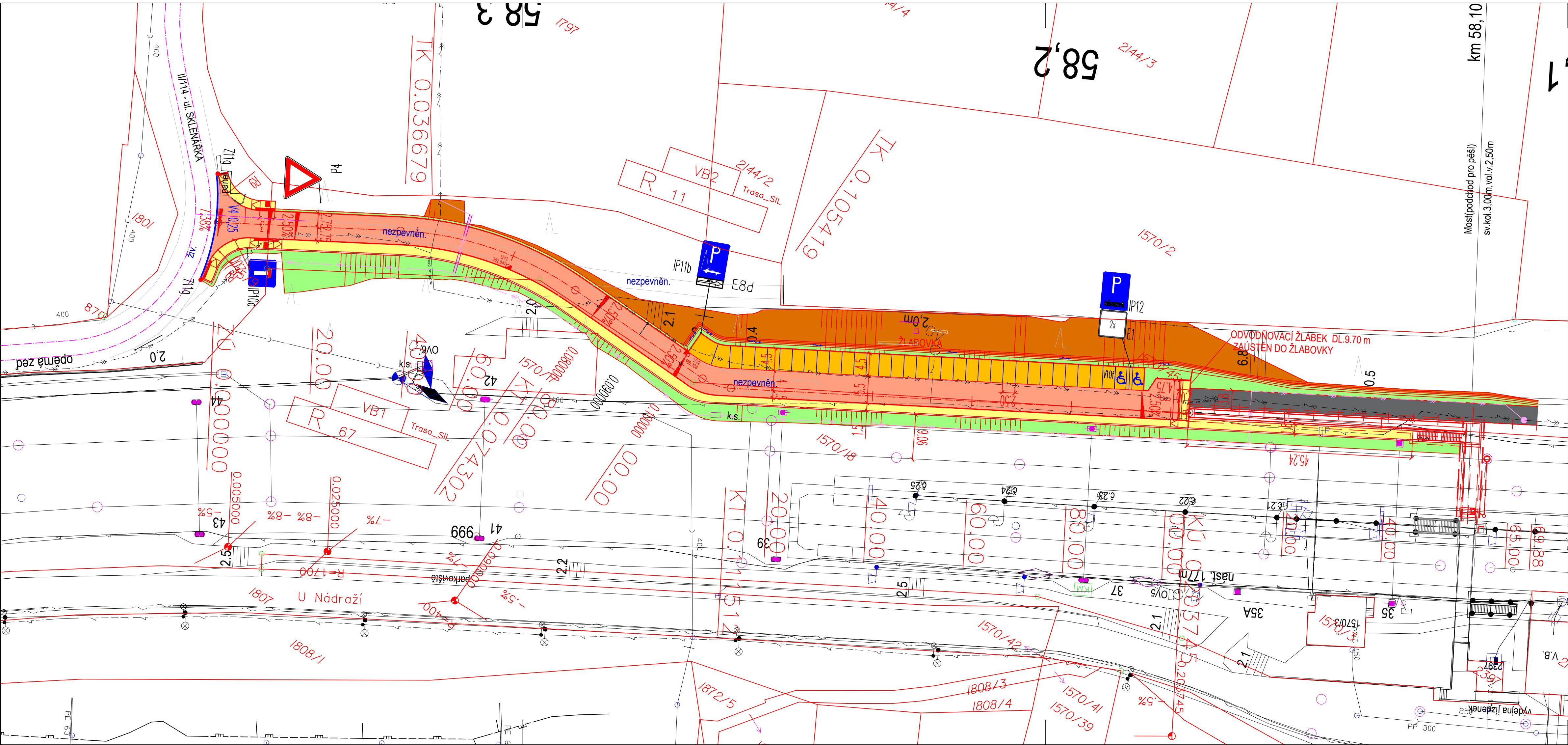
Na základě Vaší žádosti o stanovisko k předložené projektové dokumentaci pro stavební povolení ve věci výše uvedené stavby a v souladu s ust. § 16 odst. 2 písm. b) zák. č. 13/1997 Sb., o pozemních komunikacích Vám po jejím posouzení sdělujeme, že souhlasíme s navrženou projektovou dokumentací.

Vyřizuje: komisař por. Bc. Petr Krejbich

komisař npor. Mgr. Soňa PFEIFEROVÁ
vedoucí DI
podepsáno elektronicky

Adresa:
Tyršova 1635
266 50 BEROUN

Tel.: +420 974 872 253
Fax: +420 974 872 258
Email: be.di@pcr.cz



LEGENDA PLOCH

	POVRCH VOZOVKA		NÁSYP
	POVRCH PARKOVACÍ STÁNÍ		VÝKOP
	POVRCH CHODNÍK		
	POVRCH POUZE ZEMINA		

- NOVÁ ULIČNÍ VPUSŤ
- SMĚR TOKU SRÁŽKOVÝCH VOD

HRANICE KATASTRU NEMOVITOSTÍ

STÁVAJÍCÍ SÍŤ :

- STL PLYNOVOD
- KANALIZACE
- VODOVOD
- VO KABELOVÉ VEDENÍ
- VN KABELOVÉ VEDENÍ
- NN KABELOVÉ VEDENÍ
- SDĚLOVACÍ VEDENÍ
- SDĚLOVACÍ VEDENÍ

STÁVAJÍCÍ POVRCH BUDE ODSTRANĚN DO POTŘEBNÉ HLoubKY
STÁVAJÍCÍ IS BODOU OCHRÁNĚNY



Razítko oprávněné osoby:

Revize:	Datum:	Popis:	Kontroloval:
P01	16.02.2021	Pracovní verze dokumentace k připomínkám	Ing. David Kuczik

Stavebník/Investor:	Správa železnic, státní organizace	
Adresa:	Diážděná 1003/7, 110 00 Praha 1	
Zástupce investora:	Stavební správa západ	
Adresa:	Sokolovská 1995/278, 190 00 Praha 9	

Zhotovitel stavby:	SAGASTA s.r.o.	
Adresa:	Novodvorská 1010/14, 142 00, Praha 4 - Lhotka	
Kontakt:	T: +420 261 344 100 E: info@sagasta.cz	
Zhotovitel objektu:	SAGASTA s.r.o.	
Adresa:	Novodvorská 1010/14, 142 00, Praha 4 - Lhotka	
Kontakt:	T: +420 261 344 100 E: info@sagasta.cz	
Hlavní projektant (HIP):	Specialista:	Odpovědný projektant:
Ing. David Kuczik	Ing. Petr Pacák	Ing. Petr Pacák
		Zpracovatel:
		Ing. Petr Pacák

Název stavby/akce:	Prodloužení podchodu v ŽST Hořovice	Označení (S-kód): S631800391
Název části:	D.2.1.8 Pozemní komunikace	Označení zhotovitele: 120 103
Název objektu:	SO 01-50-01_Pristupova_cesta_a_parkoviste	Označení části: Číslo objektu/komplexu: SO 01-50-01
Název přílohy:	SITUACE	Číslo přílohy: 02
Název dílčí části přílohy:		Paré:
Kraj:	Katastrální území: Hořovice [645371]	TUDU: 0202 J1
Středočeský		
Stupeň dokumentace:	Datum zpracování:	Formáty:
DSP	16.02.2021	5xA4
Měřítko:		1:500
S-kód:	Stupeň dokumentace:	Číslo:
S 6 3 1 8 0 0 3 9 1	D S P X D	
	Objekt:	
	Podpis:	Příloha:
	Revize:	
	P 0 1	



DOŠLO DNE:
06-04-2021
50001ODD2100242



Povodí Vltavy, státní podnik
závod Berounka
Denisovo nábřeží 14
301 00 Plzeň

TEL.: 377 307 111
FAX: 377 237 361

BANKOVNÍ SPOJENÍ:
KOMERČNÍ BANKA, a.s. PLZEŇ - MĚSTO
č.ú.: 7004311/0100

Sagasta, s.r.o.
Gabriela Tesařová
Novodvorská 1010/14

142 00 Praha 4

VÁŠ DOPIS ZNAČKY/ ZE DNE
24.3.2021

NAŠE ZNAČKA
PVL-23649/2021/340/Kor
PVL-5392/2021/SP

VYŘIZUJE/ LINKA
L. Korandová/376

DATUM
30.3.2021

Prodloužení podchodu v ŽST Hořovice

k.ú. Hořovice, okr. Beroun, kraj Středočeský, č.h.p. 1-11-04-0300-0-00

VÚ povrchových vod: BER_0870 Červený potok od pramene po Stroupínský potok

ID VÚ podzemních vod: 62300 Krystalinikum, proterozoikum a paleozoikum v povodí
Berounky (ID HGR 6230)

STANOVISKO SPRÁVCE POVODÍ

Dopisem ze dne 24.3.2021 jste nám předložili ke stanovisku správce povodí projektovou dokumentaci pro stavební povolení „Prodloužení podchodu v ŽST Hořovice“, kterou vypracovala firma Sagasta, s.r.o., Praha 4 v 02/2021, investorem je Správa železnic, s.o., Praha 9.

Lokalita se nachází v povodí významného vodního toku Červený potok IDVT: 10100166, č.h.p. 1-11-04-0300-0-00, který je ve správě Povodí Vltavy, státní podnik.

Předmětem projektové dokumentace je prodloužení stávajícího podchodu v km 58,109 pod koleji č. 2 a 4 směrem na severní stranu kolejí. Stávající podchod na trati Praha Smíchov - Plzeň hl. n. byl vybudován v rámci koridorové stavby „Optimalizace trati Beroun - Zbiroh“ v roce 2011.

Stávající podchod bude prodloužen ve stejném průřezu o cca 19,2 m směrem od výpravní budovy, pod koleji č. 2 a koleji č. 4. Za koleji č. 4 na volném prostranství drážního pozemku je navržen výstup z podchodu pomocí schodiště a pro zajištění bezbariérového přístupu také pomocí šikmého přístupového chodníku. Součástí stavby je také zřízení nové přístupové komunikace ze severní strany železniční stanice s napojením na ul. Sklenářka. Podél komunikace jsou navrženy parkovací stání pro osobní automobily. Podél komunikace je navržen také přístupový chodník.

Odvodnění přístupové komunikace bude pomocí nové kanalizace (DN 300 - 51,60 m) do stávající dešťové kanalizace.

Odvodnění prodlouženého podchodu bude u nově zřízeného schodiště z polymerbetonových žlabů délky 2,1 m s odtokem do kolejí.

Podle listu hodnocení útvaru povrchových vod BER_0870 Červený potok od pramene po Stroupínský potok je chemický stav hodnocen jako dobrý a ekologický stav jako střední stav.



Povodí Vltavy, státní podnik - zápis v obchodním rejstříku: Městský soud v Praze, oddíl A, vložka 43594

Obchodní firma: Povodí Vltavy, státní podnik
Sídlo: Holečkova 3178/8, Smíchov, 150 00 Praha 5

IČO: 70889953
DIČ: CZ70889953

Podle listu hodnocení útvaru podzemních vod 62300 Krystalinikum, proterozoikum a paleozoikum v povodí Berounky je kvantitativní stav hodnocen jako vyhovující a chemický stav jako nevyhovující.

Vzhledem k charakteru záměru lze předpokládat, že záměr nebude mít vliv na stav útvaru povrchových ani podzemních vod.

Na základě ustanovení § 54 odst. 4 zákona č. 254/2001 Sb., o vodách a o změně některých zákonů (vodní zákon), ve znění pozdějších předpisů a vyhlášky Ministerstva zemědělství č. 183/2018 Sb., o náležitostech rozhodnutí a dalších opatření vodoprávního úřadu a o dokladech předkládaných vodoprávnímu úřadu, vydává organizace Povodí Vltavy, státní podnik, jako příslušný správce povodí v dílčím povodí Berounky k předložené projektové dokumentaci (předloženému záměru) následující

s t a n o v i s k o :

- A. Z hlediska zájmů daných platným Národním plánem povodí Labe a Plánem dílčího povodí Berounky (ustanovení § 24 až 26 vodního zákona)

je uvedený záměr možný, protože lze předpokládat, že záměrem nedojde ke zhoršení chemického stavu a ekologického stavu dotčeného útvaru povrchových vod a chemického stavu a kvantitativního stavu útvaru podzemních vod, a že nebude znemožněno dosažení jejich dobrého stavu. Toto hodnocení vychází z posouzení souladu daného záměru s výše uvedenými platnými dokumenty.

- B. Z hlediska dalších zájmů daných zákonem č. 254/2001 Sb., o vodách a o změně některých zákonů (vodní zákon), ve znění pozdějších předpisů, **souhlasíme s uvedeným záměrem** „Prodloužení podchodu v ŽST Hořovice“ bez připomínek.

Toto stanovisko správce povodí platí dva roky ode dne jeho vydání.

Dle předloženého zákresu umístění stavby v situaci jsou orientační souřadnice středu podchodu v S-JTSK: X = 1064672, Y = 783733.

Příloha:

Plná moc, CD


Povodí Vltavy,
státní podnik
závod Berounka 24
Denisovo nábřeží 14, 301 00 Plzeň
Ing. Eva Rozšafná
vedoucí provozního střediska 4

PLNÁ MOC

Podle ustanovení § 33 odst. 2, písm. b) zákona č. 500/2004 Sb., Správní řád, v platném znění zmocňuji obchodní společnost:

SAGASTA s.r.o., se sídlem Novodvorská 1010/14, Lhotka, Praha 4, PSČ 142 00, zapsaný v OR u Městského soudu v Praze, spisová značka C 250116, IČ: 04598555, zastoupena: Ing. Jiřím Čurdou, jednatelem společnosti a Ladislavem Beranem, jednatelem společnosti (dále jen zmocněnec).

aby za **Správu železnic, státní organizaci**, se sídlem Praha 1, Nové Město, Dlážděná 1003/7, PSČ 110 00, zapsanou v Obchodním rejstříku vedeným Městským soudem v Praze, spisová značka A 48384, IČO: 70994234, organizační jednotku Stavební správu západ, jednala s orgány státní správy, orgány územní samosprávy, právníckými a fyzickými osobami ve věcech souvisejících se řízením o umístění stavby a stavebním řízením týkající se stavby:

„Prodloužení podchodu v ŽST Hořovice“

Zmocněnec je oprávněn jednat s vlastníky pozemků a staveb, které budou dotčeny výše uvedenou stavbou včetně sousedních pozemků, předkládat veškeré žádosti, návrhy a podání podle ustanovení stavebního zákona, správního řádu, případně jiných dotčených právních předpisů, účastnit se veškerých řízení, místních šetření, žádat o poskytnutí jakýchkoliv vyjádření, posudků, stanovisek a provádět další úkony nutné k získání pravomocných povolení.

Plná moc se vztahuje na vyzvedávání a přebírání všech písemností včetně správních rozhodnutí, umožňuje vzdát se práva na odvolání proti těmto rozhodnutím, vzdát se práva vznést námitky proti oznámení a zahájení řízení, získávat vzdání se práva odvolání od účastníků příslušného řízení a na jednání v rámci odvolacího řízení.

Plná moc je platná až do nabytí právní moci příslušného územního rozhodnutí respektive stavebního povolení.

Tuto plnou moc vydávám na základě „Podpisového řádu“ a mého pověření č. 2448 ze dne 2. 5. 2018 vydaného generálním ředitelem Správy železnic, státní organizace.

V Praze dne:

Petr Hofhanzl
Digitálně podepsal
Petr Hofhanzl
Datum: 2020.12.17
10:20:52 +01'00'

Ing. Petr Hofhanzl
ředitel Stavební správy západ

Plnou moc přijímám v plném rozsahu.
V Praze dne:

Jiří Čurda
Digitálně podepsal Jiří
Čurda
Datum: 2020.12.20 21:38:36
+01'00'

Ing. Jiří Čurda
jednatel společnosti
SAGASTA s.r.o.

Ladislav Beran
Digitálně podepsal
Ladislav Beran
Datum: 2020.12.21
09:30:42 +01'00'

Ladislav Beran
jednatel společnosti
SAGASTA s.r.o.

ev. č. PM:137/2020





Ústav archeologické
památkové péče
středních Čech



DOŠLO DNE:
07-04-2021
50001ODD2100244

Nad Olšínami 3/448, 100 00 Praha 10

tel: 274 817 993
praha@uappsc.cz

IČO: 49276433
DIČ: CZ 49276433

Bankovní spojení:
KB Praha – Město, č. ú. 40238021/0100

SAGASTA s. r. o.
Novodvorská 1010/14
142 00 Praha 4

V Praze dne 1. 4. 2021

Naše značka: 1581/2021

Věc: **Hořovice, okres Beroun - vyjádření k akci:** „Prodloužení podchodu v ŽST Hořovice; na p. č. 1570/17, 1570/18, 1735/9; v k. ú. Hořovice“

Vyjádření z hlediska archeologické památkové péče.

Veškeré zemní zásahy ve výše uvedeném prostoru je nutné posuzovat jako zásahy v území s archeologickými nálezy. Z hlediska archeologické památkové péče nemáme žádné námítky, které by znemožnily provedení stavebních akcí a terénních úprav v zamýšleném rozsahu. Samozřejmou podmínkou realizace stavby je respektování příslušných paragrafů památkového zákona.

Doporučujeme:

1. Sdělení **předpokládaného** termínu realizace stavby (lze e-mailem na adresu oznameni@uappsc.cz)
2. Ohlášení všech zemních prací, včetně přípravy staveniště, zhruba tři týdny před jejich realizací (prostřednictvím formuláře *Oznámení o zahájení zemních prací* na www.uappsc.cz).
3. Ve smyslu ustanovení zákona č. 20/87 Sb. ve znění zákona č. 242/92 Sb. bude nutný základní výzkum provedený odbornou organizací. (Skrývkou ornice a všechny zemní práce spojené s plochou staveniště je třeba od jejich zahájení sledovat, kresebně, fotograficky a písemně dokumentovat odbornou organizací. Mimo tyto práce je nutné provést další výzkum v případě, kdy budou, skrývkou nebo jiným zásahem do terénu, narušeny archeologické struktury). Archeologický výzkum vyvolaný zemními pracemi je hrazen investorem. Je nutné na něj v dostatečném časovém předstihu uzavřít **smlouvu s oprávněnou archeologickou organizací.**
4. ~~Písemné potvrzení o provedení výzkumu bude ukončením akce z hlediska archeologické památkové péče.~~

Upozorňujeme investora, že v projektové přípravě a harmonogramu stavby a tím také v rozpočtu je potřebné věnovat pozornost této problematice, vyhradit dostatek času a financí na provedení vynuceného výzkumu.

**ÚSTAV ARCHEOLOGICKÉ
PAMÁTKOVÉ
PÉČE STŘEDNÍCH ČECH**
příspěvková organizace Středočeského kraje
Nad Olšínami 3/448, 100 00 Praha 10
IČO: 49276433


Mgr. Irena Benková
ředitelka ÚAPPSC

Váš dopis Č.j.:
Ze dne:
Naše značka: O211-9826/2021
Vyřizuje: Alexa
Tel.: tel.: +420 311 747 167
E-mail: technicka.kancelar@vakberoun.cz
Datum: 24.06.2021

SAGASTA s.r.o.
Paní Tesařová Gabriela
Novodvorská 1010/14
142 00 Praha

Věc: Územní nebo stavební řízení - se záměrem napojení na vodohospodářské sítě

Název stavby: Prodloužení podchodu v ŽST Hořovice

Místo stavby: k.ú.Hořovice - p. č. 1570/17, 1570/18, 1735/9

Stavebník: Správa železnic, Dílčďďďď č.p. 1003/7, 110 00 Praha 1

Předložené podklady:

- žádost o vyjádření, zájmové území v KM, koordinační situace, TZ DSP (Ing. D. Kuczik v 02/2021)
- Popis stavby: Tato PD řeší stávající podchod prodloužením pod koleji č.2 a č.4 . Za kolejí č.4 na volném prosatranství drážního pozemku je navržen výstup z podchodu pomocí schodiště a pro zajištění bezbariérového přístupu také pomocí šikmého přístupového chodníku. Součástí stavby je nová přístupová komunikace s napojením v ul. Sklenářka chodníku a parkovacího stání pro os. automobily.Odvodnění komunikace novou kanalizací PVC DN 300 SN10 v délce 51,6m s přípojkami DN 200: Nová kanalizace bude zaústěna do šachty Š3 na stávající stoce DN 400.

Sdělujeme, že v zájmovém území plánované stavby v k. ú. Hořovice provozuje naše společnost vodohospodářská zařízení pro veřejnou potřebu.

Souhlasíme se stavbou podchodu, přístupové komunikace vč. parkovacích stání pro osobní automobily na parc. č. 1570/17, 1570/18, 1735/9 v k.ú. Hořovice dle předloženého záměru za podmínek:

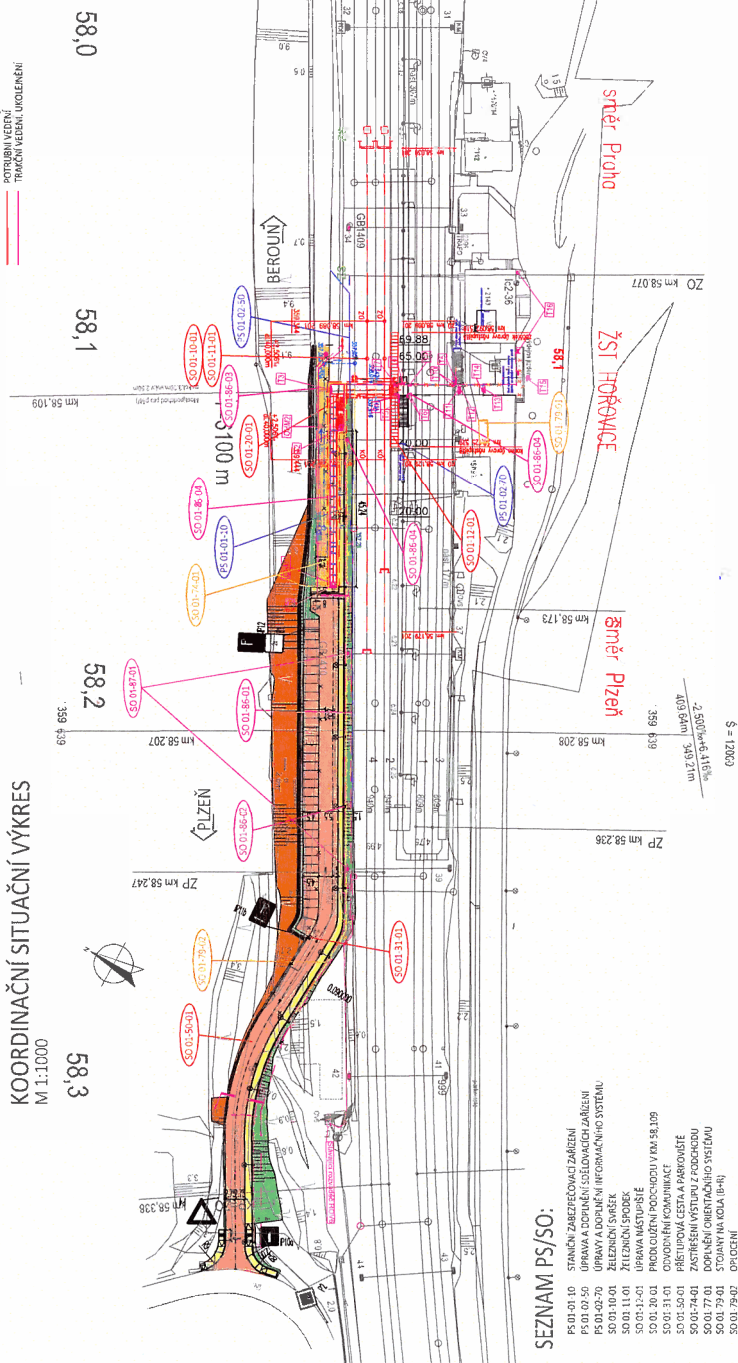
1. V projektové dokumentaci pro provedení stavby nebudou dešťové vody svedeny do splaškové kanalizace v provozování naší společnosti.
2. Způsob likvidace dešťových vod bude s námi projednán a odsouhlasen (vyjádření k DPS) ještě před zahájením stavby.



Ing. Roman Badin, MBA
technický ředitel
Vodovody a kanalizace Beroun, a.s.
Mostníkovská 255/3, Beroun-Závodí
266 01 Beroun, www.vakberoun.cz
Tel. 311 747 111, 800 100 663
IČ: 46356975, DIČ: CZ46356975

Příloha: ověřená situace

Platnost tohoto vyjádření je jeden rok ode dne jeho vystavení.



KOORDINAČNÍ SITUAČNÍ VÝKRES
M 1:1000

SEZNAM PS/SO:

[illegible]

žst. HOŘOVICE

2-11/16
vilpna vyjadr. z n. 0244-9826
ze dne 24.6.2011

Krajská správa a údržba silnic Středočeského kraje, příspěvková organizace, 150 21 PRAHA 5, Zborovská 11

Městský úřad Hořovice	
Došlo dne	26. 02. 2021
Číslo:	

Městský úřad Hořovice
Odbor technický a dopravní
Palackého náměstí 2
Hořovice

268 01

Váš dopis značky/ze dne

Naše značka
1453/21/KSUS/KLT/PRI

Vyřizuje/telefon
Příbylova/602 361 375

Praha
22. 2. 2021

Věc: Vyjádření „napojení účelové komunikace na silnici II/114 a prodloužení podchodu v žst. Hořovice“

Krajská správa a údržba silnic Středočeského kraje, jako správce a zároveň zástupce Středočeského kraje jako vlastníka nemovitosti, tj. stavby silnice č. II/114 **s o u h l a s í** s budoucím napojením účelové komunikace na silnici II/114 za předpokladu dodržení těchto podmínek:

- napojení bude povoleno dle §10 zákona č. 13/1997 Sb. odborem dopravy MěÚ Hořovice a odsouhlaseno DI PČR
- napojení bude provedeno jako **bezprašné** (zámková dlažba, živičný kryt,
- **v místě napojení zpevněných ploch na silnici II/114 bude živičný povrch komunikace proříznut a spáry budou zality asfaltovou emulzí**
- **osazení nového dopravního značení – vodorovné i svislé zajišťuje a hradí investor**
- součástí stavby bude i řešení odvodnění stavby tak, aby nedošlo k narušení stávajících odtokových poměrů podél silnice II/114 v místě stavby
- niveleta silnice II/114 v místě napojení nebude výškově upravována
- při stavebních pracích nesmí být ohrožena stabilita přilehlého silničního tělesa a zároveň nesmí docházet ke znečištění nebo k poškození krajské silnice
- jakýkoliv zásah do stavby silnice je nutno s námi předem projednat
- stavebník nebude následně po Středočeském kraji potažmo KSÚS SK požadovat žádná opatření k eliminaci vlivů vznikajících provozem na silnici II/114 a způsobem její letní a zimní údržby
- záruční doba na obnovenou konstrukci vozovky v místě napojení činí 60 měsíců
- platnost vyjádření je 24 měsíců ode dne vydání

S pozdravem



Karel Motal

vedoucí TSÚ - oblast Kladno

Krajská správa a údržba silnic
Středočeského kraje,
příspěvková organizace

(50)

Zborovská 11
IČO: 00066001

150 21 Praha 5
DIČ: CZ00066001

Telefon: 602 361 375

E-mail: blanka.pribylova@ksus.cz



naše č. j.: MUHO/ 9382/2021

vyřizuje: Miloslav Jelínek

datum: 2021-05-10

tel: 311 545 367

e-mail: doprstav2@mesto-horovice.cz

**Město Hořovice
IČ: 00233242**

Rozhodnutí

Městský úřad Hořovice, odbor technický a dopravní obdržel žádost Města Hořovic, se sídlem Palackého nám. 2/2, 268 01 Hořovice o povolení připojení veřejně přístupné, obslužné komunikace, sloužící k napojení parkoviště na krajskou sil. II/114 v k.ú. Hořovice.

Městský úřad Hořovice, odbor technický a dopravní jako příslušný silniční správní úřad dle § 40 odst. 5 písm. c) zák. č. 13/1997 Sb., o pozemních komunikacích ve znění pozdějších předpisů a na základě předchozího souhlasu majetkového správce, KSÚS SK a souhlasu orgánu Policie ČR KŘ - DI Beroun a

povoluje

dle § 10 výše citovaného zákona a dále v souladu s § 11 až § 13 vyhlášky č. 104/1997 Sb., ve znění pozdějších předpisů, kterou se provádí zákon o pozemních komunikacích, připojení budoucí veřejně přístupné, obslužné komunikace, sloužící k napojení parkoviště na krajskou sil. II/114 v k.ú. Hořovice.

A to za následujících podmínek:

1. Připojení budoucí veřejně přístupné, obslužné komunikace, sloužící k napojení parkoviště na krajskou sil. II/114 v k.ú. Hořovice bude provedeno v místě navrhovaném dle předložené PD vypracované Ing. Petrem Pacákem ČKAIT 0012072.

3. Při realizaci připojení nesmí docházet ke znečištění nebo poškození krajské sil. II/114. Vjezd nutno plynule napojit bez podélného zlomu na komunikaci a to tak, aby zůstala zachována linie krajnice bez příčných překážek, obrub apod. Pokud bude nezbytné omezit provoz na přechodnou dobu během stavby, bude nutné požádat o stanovení přechodného dopravního značení odbor TAD MěÚ Hořovice.

4. Pro zlepšení rozhledu nutno zajistit sousední prostor tak, aby nedocházelo k ohrožování bezpečnosti silničního provozu, zejména udržováním a výsadbou zeleně a pod.

5. Připojení bude ve správě žadatele a dopravní značení osazuje a hradí žadatel. Případné změny využití tohoto vjezdu (počet a druh vozidel) nutno řešit jako změnu připojení a nutno požádat o změnu povolení

6. Toto povolení připojení orgánem státní správy nenahrazuje nezbytná povolení vyplývající ze stavebních předpisů o územním plánování a stavebním řádu (stavební zákon).


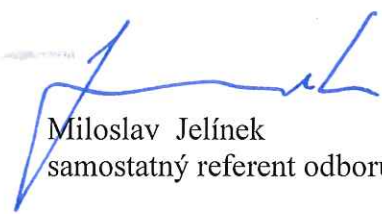
Povolení pozbývá platnosti, jestliže do dvou let ode dne, kdy rozhodnutí o připojení nabylo právní moci, nebude stavba zahájena.

Odůvodnění

Městský úřad Hořovice, odbor technický a dopravní v provedeném řízení přezkoumal žádost Města Hořovic, se sídlem Palackého nám. 2/2, 268 01 Hořovice o povolení připojení veřejně přístupné, obslužné komunikace, sloužící k napojení parkoviště na krajskou sil. II/114 v k.ú. Hořovice a to z hledisek uvedených v § 10 zák. č. 13/1997 Sb., o pozemních komunikacích ve znění pozdějších předpisů a posoudil stanoviska a připomínky účastníků řízení Policie ČR KŘ DI Beroun, KSÚS Sk a žadatele. Zjistil, že uskutečněním (ani užíváním) připojení pozemku na krajskou silnici II/114 nejsou ohroženy veřejné zájmy ani nepřiměřeně omezena či ohrožena práva a oprávněné zájmy účastníků řízení. Požadavky jednotlivých účastníků řízení jsou zahrnuty do podmínek tohoto rozhodnutí.

Poučení o opravném prostředku:

Proti tomuto rozhodnutí se mohou účastníci řízení odvolat do 15 dnů ode dne jeho doručení podáním učiněným u zdejšího odboru technického a dopravního, doplněným podle § 37. odst. 2 zákona č. 500/2004 Sb. správní řád ve znění pozdějších předpisů, potřebným počtem stejnopisů tak, aby jeden stejnopis zůstal správnímu orgánu a aby každý účastník dostal jeden stejnopis. Odvolání bude postoupeno odboru dopravy Krajského úřadu Středočeského kraje.



Miloslav Jelínek
samostatný referent odboru technického a dopravního

Správní poplatek: bez poplatku

Obdrží:

Účastníci řízení:

KSÚS Středočeského kraje, příspěvková organizace
Město Hořovice

Dotčené orgány státní správy:

Policie ČR KŘ - DI Beroun

Na vědomí:

MěÚ Hořovice, odbor výstavby a ŽP



DOŠLO DNE:
06-04-2021
50001ODD2100242



Povodí Vltavy, státní podnik
závod Berounka
Denisovo nábřeží 14
301 00 Plzeň

TEL.: 377 307 111
FAX: 377 237 361

BANKOVNÍ SPOJENÍ:
KOMERČNÍ BANKA, a.s. PLZEŇ - MĚSTO
č.ú.: 7004311/0100

Sagasta, s.r.o.
Gabriela Tesařová
Novodvorská 1010/14

142 00 Praha 4

VÁŠ DOPIS ZNAČKY/ ZE DNE
24.3.2021

NAŠE ZNAČKA
PVL-23649/2021/340/Kor
PVL-5392/2021/SP

VYŘIZUJE/ LINKA
L. Korandová/376

DATUM
30.3.2021

Prodloužení podchodu v ŽST Hořovice

k.ú. Hořovice, okr. Beroun, kraj Středočeský, č.h.p. 1-11-04-0300-0-00

VÚ povrchových vod: BER_0870 Červený potok od pramene po Stroupínský potok

ID VÚ podzemních vod: 62300 Krystalinikum, proterozoikum a paleozoikum v povodí
Berounky (ID HGR 6230)

STANOVISKO SPRÁVCE POVODÍ

Dopisem ze dne 24.3.2021 jste nám předložili ke stanovisku správce povodí projektovou dokumentaci pro stavební povolení „Prodloužení podchodu v ŽST Hořovice“, kterou vypracovala firma Sagasta, s.r.o., Praha 4 v 02/2021, investorem je Správa železnic, s.o., Praha 9.

Lokalita se nachází v povodí významného vodního toku Červený potok IDVT: 10100166, č.h.p. 1-11-04-0300-0-00, který je ve správě Povodí Vltavy, státní podnik.

Předmětem projektové dokumentace je prodloužení stávajícího podchodu v km 58,109 pod koleji č. 2 a 4 směrem na severní stranu kolejí. Stávající podchod na trati Praha Smíchov - Plzeň hl. n. byl vybudován v rámci koridorové stavby „Optimalizace trati Beroun - Zbiroh“ v roce 2011.

Stávající podchod bude prodloužen ve stejném průřezu o cca 19,2 m směrem od výpravní budovy, pod koleji č. 2 a koleji č. 4. Za koleji č. 4 na volném prostranství drážního pozemku je navržen výstup z podchodu pomocí schodiště a pro zajištění bezbariérového přístupu také pomocí šikmého přístupového chodníku. Součástí stavby je také zřízení nové přístupové komunikace ze severní strany železniční stanice s napojením na ul. Sklenářka. Podél komunikace jsou navrženy parkovací stání pro osobní automobily. Podél komunikace je navržen také přístupový chodník.

Odvodnění přístupové komunikace bude pomocí nové kanalizace (DN 300 - 51,60 m) do stávající dešťové kanalizace.

Odvodnění prodlouženého podchodu bude u nově zřízeného schodiště z polymerbetonových žlabů délky 2,1 m s odtokem do kolejí.

Podle listu hodnocení útvaru povrchových vod BER_0870 Červený potok od pramene po Stroupínský potok je chemický stav hodnocen jako dobrý a ekologický stav jako střední stav.



Povodí Vltavy, státní podnik - zápis v obchodním rejstříku: Městský soud v Praze, oddíl A, vložka 43594

Obchodní firma: Povodí Vltavy, státní podnik
Sídlo: Holečkova 3178/8, Smíchov, 150 00 Praha 5

IČO: 70889953
DIČ: CZ70889953

Podle listu hodnocení útvaru podzemních vod 62300 Krystalinikum, proterozoikum a paleozoikum v povodí Berounky je kvantitativní stav hodnocen jako vyhovující a chemický stav jako nevyhovující.

Vzhledem k charakteru záměru lze předpokládat, že záměr nebude mít vliv na stav útvaru povrchových ani podzemních vod.

Na základě ustanovení § 54 odst. 4 zákona č. 254/2001 Sb., o vodách a o změně některých zákonů (vodní zákon), ve znění pozdějších předpisů a vyhlášky Ministerstva zemědělství č. 183/2018 Sb., o náležitostech rozhodnutí a dalších opatření vodoprávního úřadu a o dokladech předkládaných vodoprávnímu úřadu, vydává organizace Povodí Vltavy, státní podnik, jako příslušný správce povodí v dílčím povodí Berounky k předložené projektové dokumentaci (předloženému záměru) následující

s t a n o v i s k o :

- A. Z hlediska zájmů daných platným Národním plánem povodí Labe a Plánem dílčího povodí Berounky (ustanovení § 24 až 26 vodního zákona)

je uvedený záměr možný, protože lze předpokládat, že záměrem nedojde ke zhoršení chemického stavu a ekologického stavu dotčeného útvaru povrchových vod a chemického stavu a kvantitativního stavu útvaru podzemních vod, a že nebude znemožněno dosažení jejich dobrého stavu. Toto hodnocení vychází z posouzení souladu daného záměru s výše uvedenými platnými dokumenty.

- B. Z hlediska dalších zájmů daných zákonem č. 254/2001 Sb., o vodách a o změně některých zákonů (vodní zákon), ve znění pozdějších předpisů, **souhlasíme s uvedeným záměrem** „Prodloužení podchodu v ŽST Hořovice“ bez připomínek.

Toto stanovisko správce povodí platí dva roky ode dne jeho vydání.

Dle předloženého zákresu umístění stavby v situaci jsou orientační souřadnice středu podchodu v S-JTSK: X = 1064672, Y = 783733.

Příloha:

Plná moc, CD


Povodí Vltavy,
státní podnik
závod Berounka 24
Denisovo nábřeží 14, 301 00 Plzeň
Ing. Eva Rozšafná
vedoucí provozního střediska 4

PLNÁ MOC

Podle ustanovení § 33 odst. 2, písm. b) zákona č. 500/2004 Sb., Správní řád, v platném znění zmocňuji obchodní společnost:

SAGASTA s.r.o., se sídlem Novodvorská 1010/14, Lhotka, Praha 4, PSČ 142 00, zapsaný v OR u Městského soudu v Praze, spisová značka C 250116, IČ: 04598555, zastoupena: Ing. Jiřím Čurdou, jednatelem společnosti a Ladislavem Beranem, jednatelem společnosti (dále jen zmocněnec).

aby za **Správu železnic, státní organizaci**, se sídlem Praha 1, Nové Město, Dlážděná 1003/7, PSČ 110 00, zapsanou v Obchodním rejstříku vedeným Městským soudem v Praze, spisová značka A 48384, IČO: 70994234, organizační jednotku Stavební správu západ, jednala s orgány státní správy, orgány územní samosprávy, právníckými a fyzickými osobami ve věcech souvisejících se řízením o umístění stavby a stavebním řízením týkající se stavby:

„Prodloužení podchodu v ŽST Hořovice“

Zmocněnec je oprávněn jednat s vlastníky pozemků a staveb, které budou dotčeny výše uvedenou stavbou včetně sousedních pozemků, předkládat veškeré žádosti, návrhy a podání podle ustanovení stavebního zákona, správního řádu, případně jiných dotčených právních předpisů, účastnit se veškerých řízení, místních šetření, žádat o poskytnutí jakýchkoliv vyjádření, posudků, stanovisek a provádět další úkony nutné k získání pravomocných povolení.

Plná moc se vztahuje na vyzvedávání a přebírání všech písemností včetně správních rozhodnutí, umožňuje vzdát se práva na odvolání proti těmto rozhodnutím, vzdát se práva vznést námitky proti oznámení a zahájení řízení, získávat vzdání se práva odvolání od účastníků příslušného řízení a na jednání v rámci odvolacího řízení.

Plná moc je platná až do nabytí právní moci příslušného územního rozhodnutí respektive stavebního povolení.

Tuto plnou moc vydávám na základě „Podpisového řádu“ a mého pověření č. 2448 ze dne 2. 5. 2018 vydaného generálním ředitelem Správy železnic, státní organizace.

V Praze dne:

Petr Hofhanzl
Digitálně podepsal
Petr Hofhanzl
Datum: 2020.12.17
10:20:52 +01'00'

Ing. Petr Hofhanzl
ředitel Stavební správy západ

Plnou moc přijímám v plném rozsahu.
V Praze dne:

Jiří Čurda
Digitálně podepsal Jiří
Čurda
Datum: 2020.12.20 21:38:36
+01'00'

Ing. Jiří Čurda
jednatel společnosti
SAGASTA s.r.o.

Ladislav Beran
Digitálně podepsal
Ladislav Beran
Datum: 2020.12.21
09:30:42 +01'00'

Ladislav Beran
jednatel společnosti
SAGASTA s.r.o.

ev. č. PM:137/2020





Ústav archeologické
památkové péče
středních Čech



DOŠLO DNE:
07-04-2021
50001ODD2100244

Nad Olšínami 3/448, 100 00 Praha 10

tel: 274 817 993
praha@uappsc.cz

IČO: 49276433
DIČ: CZ 49276433

Bankovní spojení:
KB Praha – Město, č. ú. 40238021/0100

SAGASTA s. r. o.
Novodvorská 1010/14
142 00 Praha 4

V Praze dne 1. 4. 2021

Naše značka: 1581/2021

Věc: **Hořovice, okres Beroun - vyjádření k akci:** „Prodloužení podchodu v ŽST Hořovice; na p. č. 1570/17, 1570/18, 1735/9; v k. ú. Hořovice“

Vyjádření z hlediska archeologické památkové péče.

Veškeré zemní zásahy ve výše uvedeném prostoru je nutné posuzovat jako zásahy v území s archeologickými nálezy. Z hlediska archeologické památkové péče nemáme žádné námítky, které by znemožnily provedení stavebních akcí a terénních úprav v zamýšleném rozsahu. Samozřejmou podmínkou realizace stavby je respektování příslušných paragrafů památkového zákona.

Doporučujeme:

1. Sdělení **předpokládaného** termínu realizace stavby (lze e-mailem na adresu oznameni@uappsc.cz)
2. Ohlášení všech zemních prací, včetně přípravy staveniště, zhruba tři týdny před jejich realizací (prostřednictvím formuláře *Oznámení o zahájení zemních prací* na www.uappsc.cz).
3. Ve smyslu ustanovení zákona č. 20/87 Sb. ve znění zákona č. 242/92 Sb. bude nutný základní výzkum provedený odbornou organizací. (Skrývkou ornice a všechny zemní práce spojené s plochou staveniště je třeba od jejich zahájení sledovat, kresebně, fotograficky a písemně dokumentovat odbornou organizací. Mimo tyto práce je nutné provést další výzkum v případě, kdy budou, skrývkou nebo jiným zásahem do terénu, narušeny archeologické struktury). Archeologický výzkum vyvolaný zemními pracemi je hrazen investorem. Je nutné na něj v dostatečném časovém předstihu uzavřít **smlouvu s oprávněnou archeologickou organizací.**
4. ~~Písemné potvrzení o provedení výzkumu bude ukončením akce z hlediska archeologické památkové péče.~~

Upozorňujeme investora, že v projektové přípravě a harmonogramu stavby a tím také v rozpočtu je potřebné věnovat pozornost této problematice, vyhradit dostatek času a financí na provedení vynuceného výzkumu.

**ÚSTAV ARCHEOLOGICKÉ
PAMÁTKOVÉ
PÉČE STŘEDNÍCH ČECH**
příspěvková organizace Středočeského kraje
Nad Olšínami 3/448, 100 00 Praha 10
IČO: 49276433


Mgr. Irena Benková
ředitelka ÚAPPSC

Váš dopis čj.

120 103/SG/VP/2445

Ze dne

Naše čj.

976/2021-RSMPHA

Datum

7. 5. 2021

Vyřizuje

Ing. Petr Štěch
RSM Praha | Technické oddělení
T 602 604 764

SAGASTA, s.r.o.
Novodvorská 1010/14
142 00 Praha 4

E stech@rsm.cd.cz

Zaslání souhlasu vlastníka pozemku s kácením – „Prodloužení podchodu v ŽST Hořovice“

V příloze dopisu Vám zasíláme souhlas vlastníka pozemku s kácením dřevin v rámci realizace akce „**Prodloužení podchodu v ŽST Hořovice**“, adresovaný na Správu železnic, státní organizaci, jakožto investora stavby.

S pozdravem

Ing. Zdeněk Sedláček, MBA
ředitel Regionální správy majetku Praha

Příloha: souhlas vlastníka pozemku s kácením



HZSSX00BWSI4

Hasičský záchranný sbor Středočeského kraje

územní odbor Beroun

Pod Studánkou 1258, 266 01 Beroun

Č. j.: HSKL- 1200-2/2021 - BE
Datum: 27. 4. 2021
Vyřizuje: mjr. Ing. Jaroslava Černá
Tel.: 950841052
E-mail: jaroslava.cerna@sck.izscr.cz
Počet stran: 2
Počet příloh: 0

Adresát:
SAGASTA s.r.o.
Novodvorská 1010/14
142 00 Praha 4

ZÁVAZNÉ STANOVISKO DOTČENÉHO ORGÁNU NA ÚSEKU POŽÁRNÍ OCHRANY

Název stavby:

Prodloužení podchodu v ŽST Hořovice

Místo stavby:

Hořovice

k.ú. Hořovice, parc. č. 1570/17, 1570/18, 1735/9

Stavebník:

Správa železnic, státní organizace, IČO 70994234,
Dlážděná 1003/7, Nové Město, Praha 1

Předložená dokumentace:

projektová dokumentace pro vydání stavebního povolení
vypracoval: Ing. Dávid Kuczik, ČKAIT 3000196
datum: 16. 2. 2021

Hasičský záchranný sbor Středočeského kraje (dále jen „HZS SČK“) jako věcně a místně příslušný dotčený orgán na úseku požární ochrany podle ustanovení § 7 odst. 4 zákona č. 320/2015 Sb., o Hasičském záchranném sboru České republiky a o změně některých zákonů (zákon o hasičském záchranném sboru), ve znění pozdějších předpisů a podle ustanovení § 26 odst. 2 písm. b) a ustanovení § 31 odst. 1 písm. b) zákona č. 133/1985 Sb., o požární ochraně, ve znění pozdějších předpisů (dále jen „zákon o požární ochraně“) posoudil v rozsahu níže uvedených podkladů výše uvedenou dokumentaci předloženou dne 29. 3. 2021. Na základě výše uvedeného vydává dle ustanovení § 31 odst. 3 zákona o požární ochraně a dále dle ustanovení § 149 odst. 1 zákona č. 500/2004 Sb., správní řád, ve znění pozdějších předpisů

SOUHLASNÉ ZÁVAZNÉ STANOVISKO.

Odůvodnění:

HZS SČK vycházel při vydání závazného stanoviska z těchto podkladů:

▪ Požárně bezpečnostní řešení:

název: Souhrnná technická zpráva, část B.2.8 zásady požárně bezpečnostního řešení
vypracoval: Ing. Dávid Kuczik, ČKAIT 3000196
datum: 16. 2. 2021

Popis stavby:

Jedná se o prodloužení stávajícího podchodu železniční stanice o cca 19,2 m. Základní dispozice je tvořena tubusem o světlosti 3 m, jedním schodišťovým ramenem a přístupovým chodníkem pro bezbariérový přístup. PD řeší i návrh nové komunikace o šířce 5,5 m, celkové délce 203,745 m a 36 parkovacích stání pro osobní vozidla.

Posouzením předložené dokumentace v rozsahu výše uvedených podkladů podle ustanovení § 46 odst. 1 vyhlášky č. 246/2001 Sb., o stanovení podmínek požární bezpečnosti a výkonu státního požárního dozoru (vyhláška o požární prevenci), ve znění pozdějších předpisů (dále jen „vyhláška o požární prevenci“) dospěl HZS SČK k závěru, že požárně bezpečnostní řešení splňuje obsahové náležitosti dle ustanovení § 41 vyhlášky o požární prevenci. Z obsahu posouzeného požárně bezpečnostního řešení vyplývá, že jsou splněny technické podmínky požární ochrany kladené na danou stavbu vyhláškou č. 23/2008 Sb., o technických podmínkách požární ochrany staveb, ve znění vyhlášky č. 268/2011 Sb.

plk. Ing. Tomáš Hradil
ředitel
podepsáno elektronicky



Váš dopis zn.:
Ze dne: 22.03.2021

SAGASTA s.r.o.
Novodvorská 1010/14
142 00 Praha 4 Lhotka

Sp. zn.:
Č. j.: KHSSC 13068/2021

Vyřizuje: Jarmila Gregovská
Tel.: 311 548 832
E-mail: jarmila.gregovska@khsstc.cz

Datum: 08.04.2021

„Prodloužení podchodu v ŽST Hořovice“ dokumentace pro stavební povolení

Na základě žádosti, kterou podal investor – Správa železnic, státní organizace, se sídlem, Dlážděná 1003/7, 110 00 Praha 1 Nové Město, IČ: 70994234, zastoupený na základě plné moci společností SAGASTA s.r.o., se sídlem Novodvorská 1010/14, 142 00 Praha 4, IČ: 04598555, posoudila Krajská hygienická stanice Středočeského kraje se sídlem v Praze předloženou žádost o stanovisko: **„Prodloužení podchodu v ŽST Hořovice“.**

Hlavním cílem stavby je především zvýšení bezpečnosti železniční dopravy a zajištění požadavků interoperability a bezbariérového přístupu prodloužením stávajícího podchodu v km 58,109 pod kolejiemi č. 2 a 4 směrem na severní stranu kolejíště.

Stavební objekty: SO 01-10-01 Železniční svršek, SO 01-11-01 Železniční spodek, SO 01-12-01 Úprava nástupiště, SO 01-20-01 Prodloužení podchodu v km 58,109, SO 01-31-01 Odvodnění komunikace, SO 01-50-01 Přístupová cesta a parkoviště, SO 01-74-01 Zastřešení výstupu z podchodu, SO 01-77-01 Doplnění orientačního systému, SO 01-79-01 Stojany na kola (B+R), SO 01-79-02 Oplocení, SO 01-81-01 Úprava trakčního vedení, SO 01-86-01 Přeložky kabelového vedení 22 kV ČEZ (řeší ČEZ samostatně), SO 01-86-02 Veřejné osvětlení přístupové komunikace SO 01-86-03 Přeložky silnoproudých kabelů SEE, SO 01-86-04 Osvětlení podchodu, SO 01-87-01 Ukolejnění kovových konstrukcí.

Stavba leží v km od 58,005 do 58,385. Objekt stávajícího železničního mostu (podchodu) leží v evidenčním km 58,109 (přesný km 58,109.505). Stávající podchod bude prodloužen ve stejném průřezu o cca 19,2m směrem od výpravní budovy, pod kolejí č. 2 a kolejí č. 4. Za kolejí č. 4 na volném prostranství drážního pozemku je navržen výstup z podchodu pomocí schodiště a pro zajištění bezbariérového přístupu také pomocí šikmého přístupového chodníku. Součástí stavby je také zřízení nové přístupové komunikace ze severní strany železniční stanice s napojením na ul. Sklenářka. Podél komunikace v šíři 5,5 m, v úseku s kolmými parkovacími stáními má šířku 6 m, celkový počet parkovacích stání je 35+2 pro invalidy. Podél komunikace je navržen také přístupový chodník. Odvodnění bude řešeno novou kanalizací v délce 51,60 m PVC DN 300 zaústěné do stávající šachty, odvodnění nové části tubusu bude řešeno do kolejíště.

Základní dispozice nové části podchodu je tvořena tubusem o světlosti 3,0 m, jedním schodišťovým ramenem a jedním přístupovým chodníkem pro bezbariérový přístup. Podchod je navržen v tomto projektu pod kolejiemi č.2 a č.4. a bude navazovat na stávající tubus podchodu. Stávající část podchodu bude mimo oblast napojení ponechána bez úprav. Tubus nové části bude napojen na schodišťové rameno a přístupový chodník. Celá nová konstrukce bude rozdělena na čtyři dilatační

úseky – tubus bude tvořit jeden dilatační celek, schodiště s chodníkem pak budou rozděleny na tři díly. Šířka schodiště i přístupového chodníku je 1,80 m, mezi madly je volná šířka 1,6 m.


Po posouzení z hlediska požadavků ochrany veřejného zdraví se konstatuje, že v uvedeném řízení nejsou dotčeny zájmy chráněné orgány ochrany veřejného zdraví, Krajská hygienická stanice Středočeského kraje se sídlem v Praze tedy není v tomto případě dotčeným orgánem státní správy a ve smyslu § 77 odst. 1 zákona číslo 258/2000 Sb., o ochraně veřejného zdraví a o změně některých souvisejících zákonů, ve znění pozdějších předpisů, stanovisko proto nevydává.



MUDr. Alena Bulvasová
vedoucí odd. hygieny obecné a komunální
pro okresy Beroun a Rakovník

Krajská hygienická stanice
Středočeského kraje se sídlem v Praze
územní pracoviště v Berouně
Politických vězňů 455
266 01 Beroun -10-

CD v příloze



V Praze dne: 18. 6. 2021

Číslo jednací: 066822/2021/KUSK

Spisová značka: SZ_066822/2021/KUSK

Vyřizuje: Mgr. Jana Říhová/l.782

Značka: OŽP/Říh

Sagasta s.r.o.

Novodvorská 1010/14

142 00 Praha

„Prodloužení podchodu v ŽST Hořovice“ – Vyjádření z hlediska zákona č. 100/2001 Sb., o posuzování vlivů na životní prostředí a o změně některých souvisejících zákonů, ve znění pozdějších předpisů

Dne 27. 5. 2021 obdržel Krajský úřad Středočeského kraje Vaši žádost o vyjádření k dokumentaci k záměru „Prodloužení podchodu v ŽST Hořovice“ v k. ú. Hořovice.

Investor: Správa železnic, státní organizace, Dlážďená 1003/7, 110 00 Praha, IČO: 70994234

Charakter záměru: Předmětem záměru je prodloužení podchodu. Železniční trať má v místě navržené stavby 4 koleje, a v těsné blízkosti se nachází několik vlečkových kolejí, sloupy trakčního vedení a vybavení v rámci žst. Hořovice. Stavbou budou přímo dotčené pouze koleje č. 2 a 4. Objekt stávajícího železničního mostu (podchodu) leží v evidenčním km 58,109. Součástí stavby je také zřízení nové přístupové komunikace ze severní strany železniční stanice s napojením na ul. Sklenářka. Podél komunikace jsou navrženy parkovací stání pro osobní automobily. Podél komunikace je navržen také přístupový chodník. Nosná konstrukce stávajícího podchodu je navržena jako železobetonový monolitický rám uzavřeného obdélníkového průřezu. Délka podchodu je 36,46 m, šířka (světlost otvoru) je 3 m a volná výška otvoru je min. 2,5 m.

Umístění: k. ú.: Hořovice (parc č. 1570/18, 1570/18, 1570/45, 1735/9)

Na základě kompetencí svěřených zdejšímu úřadu podle jednotlivých složkových zákonů na úseku životního prostředí, sdělujeme následující stanovisko:

- **Z hlediska zákona č. 114/1992 Sb., o ochraně přírody a krajiny, ve znění pozdějších předpisů** (Mgr. Jiří Kudrna, l. 379)

Krajský úřad Středočeského kraje, odbor životního prostředí a zemědělství, jako orgán ochrany přírody a krajiny (dále jen „Krajský úřad“), příslušný dle ustanovení § 77a odst. 4 písm. n) zákona č. 114/1992 Sb., o ochraně přírody a krajiny, ve znění pozdějších předpisů (dále jen „zákon č. 114/1992 Sb.“) sděluje, že v souladu s ustanovením § 45i odst. 1 citovaného zákona **lze vyloučit významný vliv** záměru „Prodloužení podchodu v ŽST Hořovice“, k. ú. Hořovice, samostatně nebo ve spojení s jinými koncepcemi či záměry na předmět ochrany nebo celistvost jakékoli evropsky významné lokality nebo ptačí oblasti v gesci tohoto orgánu ochrany přírody.

Odůvodnění: V blízkém okolí záměrem dotčeného území se nachází evropsky významná lokalita (dále jen „EVL“) v gesci Krajského úřadu, a to přibližně 6 km jihovýchodním směrem vzdálená EVL Na horách u Křešína (CZ0210044) s předmětem ochrany těmito typy přírodního stanoviště: 6210, 8230 (dle Přílohy

I. Směrnice č. 92/43 EHS). Vzhledem ke vzdálenosti a charakteru záměru nelze očekávat jakýkoliv negativní vliv na EVL a její předmět ochrany ve smyslu zákona č. 114/1992 Sb.

Dále Krajský úřad, příslušný dle ustanovení § 77a zákona č. 114/1992 Sb. sděluje, že z hlediska kompetencí svěřených našemu úřadu **nemá připomínky** k předloženému záměru „Prodloužení podchodu v ŽST Hořovice“, k. ú. Hořovice.

- **Z hlediska zákona č. 100/2001 Sb., o posuzování vlivů na životní prostředí, ve znění pozdějších předpisů**

Na základě předložených podkladů Vám Krajský úřad Středočeského kraje, jakožto příslušný dle § 22 a § 23 odst. 4 zákona č. 100/2001 Sb., o posuzování vlivů na životní prostředí, v platném znění sděluje, že výše uvedený záměr „Prodloužení podchodu v ŽST Hořovice“ v k. ú. Hořovice, je nevýznamnou změnou již stávajícího záměru a **nebude vyžadovat provedení zjišťovacího řízení dle § 7** zákona č. 100/2001 Sb., o posuzování vlivů na životní prostředí, a o změně některých souvisejících zákonů. Dle dostupných mapových podkladů Krajského úřadu Středočeského se záměr nenachází ve zvláště chráněném území nebo jeho ochranném pásmu podle zákona o ochraně přírody a krajiny.

Ing. Josef Keřka, Ph.D.

vedoucí odboru
životního prostředí a zemědělství

v z. Ing. Hana Švingrová

vedoucí oddělení
posuzování vlivů na životní prostředí

V Praze dne: 18. 6. 2021

Číslo jednací: 066822/2021/KUSK

Spisová značka: SZ_066822/2021/KUSK

Vyřizuje: Mgr. Jana Říhová/l.782

Značka: OŽP/Říh

Sagasta s.r.o.

Novodvorská 1010/14

142 00 Praha

„Prodloužení podchodu v ŽST Hořovice“ – Vyjádření z hlediska zákona č. 100/2001 Sb., o posuzování vlivů na životní prostředí a o změně některých souvisejících zákonů, ve znění pozdějších předpisů

Dne 27. 5. 2021 obdržel Krajský úřad Středočeského kraje Vaši žádost o vyjádření k dokumentaci k záměru „Prodloužení podchodu v ŽST Hořovice“ v k. ú. Hořovice.

Investor: Správa železnic, státní organizace, Dlážďená 1003/7, 110 00 Praha, IČO: 70994234

Charakter záměru: Předmětem záměru je prodloužení podchodu. Železniční trať má v místě navržené stavby 4 koleje, a v těsné blízkosti se nachází několik vlečkových kolejí, sloupy trakčního vedení a vybavení v rámci žst. Hořovice. Stavbou budou přímo dotčené pouze koleje č. 2 a 4. Objekt stávajícího železničního mostu (podchodu) leží v evidenčním km 58,109. Součástí stavby je také zřízení nové přístupové komunikace ze severní strany železniční stanice s napojením na ul. Sklenářka. Podél komunikace jsou navrženy parkovací stání pro osobní automobily. Podél komunikace je navržen také přístupový chodník. Nosná konstrukce stávajícího podchodu je navržena jako železobetonový monolitický rám uzavřeného obdélníkového průřezu. Délka podchodu je 36,46 m, šířka (světlost otvoru) je 3 m a volná výška otvoru je min. 2,5 m.

Umístění: k. ú.: Hořovice (parc č. 1570/18, 1570/18, 1570/45, 1735/9)

Na základě kompetencí svěřených zdejšímu úřadu podle jednotlivých složkových zákonů na úseku životního prostředí, sdělujeme následující stanovisko:

- **Z hlediska zákona č. 114/1992 Sb., o ochraně přírody a krajiny, ve znění pozdějších předpisů** (Mgr. Jiří Kudrna, l. 379)

Krajský úřad Středočeského kraje, odbor životního prostředí a zemědělství, jako orgán ochrany přírody a krajiny (dále jen „Krajský úřad“), příslušný dle ustanovení § 77a odst. 4 písm. n) zákona č. 114/1992 Sb., o ochraně přírody a krajiny, ve znění pozdějších předpisů (dále jen „zákon č. 114/1992 Sb.“) sděluje, že v souladu s ustanovením § 45i odst. 1 citovaného zákona **lze vyloučit významný vliv** záměru „Prodloužení podchodu v ŽST Hořovice“, k. ú. Hořovice, samostatně nebo ve spojení s jinými koncepcemi či záměry na předmět ochrany nebo celistvost jakékoli evropsky významné lokality nebo ptačí oblasti v gesci tohoto orgánu ochrany přírody.

Odůvodnění: V blízkém okolí záměrem dotčeného území se nachází evropsky významná lokalita (dále jen „EVL“) v gesci Krajského úřadu, a to přibližně 6 km jihovýchodním směrem vzdálená EVL Na horách u Křešína (CZ0210044) s předmětem ochrany těmito typy přírodního stanoviště: 6210, 8230 (dle Přílohy

I. Směrnice č. 92/43 EHS). Vzhledem ke vzdálenosti a charakteru záměru nelze očekávat jakýkoliv negativní vliv na EVL a její předmět ochrany ve smyslu zákona č. 114/1992 Sb.

Dále Krajský úřad, příslušný dle ustanovení § 77a zákona č. 114/1992 Sb. sděluje, že z hlediska kompetencí svěřených našemu úřadu **nemá připomínky** k předloženému záměru „Prodloužení podchodu v ŽST Hořovice“, k. ú. Hořovice.

- **Z hlediska zákona č. 100/2001 Sb., o posuzování vlivů na životní prostředí, ve znění pozdějších předpisů**

Na základě předložených podkladů Vám Krajský úřad Středočeského kraje, jakožto příslušný dle § 22 a § 23 odst. 4 zákona č. 100/2001 Sb., o posuzování vlivů na životní prostředí, v platném znění sděluje, že výše uvedený záměr „Prodloužení podchodu v ŽST Hořovice“ v k. ú. Hořovice, je nevýznamnou změnou již stávajícího záměru a **nebude vyžadovat provedení zjišťovacího řízení dle § 7** zákona č. 100/2001 Sb., o posuzování vlivů na životní prostředí, a o změně některých souvisejících zákonů. Dle dostupných mapových podkladů Krajského úřadu Středočeského se záměr nenachází ve zvláště chráněném území nebo jeho ochranném pásmu podle zákona o ochraně přírody a krajiny.

Ing. Josef Keřka, Ph.D.

vedoucí odboru
životního prostředí a zemědělství

v z. Ing. Hana Švingrová

vedoucí oddělení
posuzování vlivů na životní prostředí



naše zn.: S-MUHO/1437/2021/STR

čj.: MUHO/ 7733/2021

vyřizuje: Marek Strejc

datum: 14.4.2021

tel: 311545374

e-mail: gis@mesto-horovice.cz

**Správa železnic, státní
organizace, IČO 70994234,
Dlážděná 1003/7,
110 00 Praha 1-Nové Město,**

zastoupena společností,
SAGASTA s.r.o.,
IČO 04598555,
Novodvorská 1010/14,
Praha 4-Lhotka,
142 00 Praha 411

SOUHLAS

Městský úřad Hořovice, odbor výstavby a životního prostředí, jako stavební úřad příslušný podle § 13 odst. 1 písm. c) zákona č. 183/2006 Sb., o územním plánování a stavebním řádu (stavební zákon), ve znění pozdějších předpisů (dále jen "stavební zákon"), podle ustanovení § 15 odst. 2 stavebního zákona

s o u h l a s í

s vydáním rozhodnutí o povolení stavby

"Prodloužení podchodu v žst. Hořovice"

na pozemcích parc. č. 1570/17, 1570/18, 1735/9 v katastrálním území Hořovice, o jejímž umístění rozhodl stavební úřad rozhodnutím o umístění stavby spis.zn. S-MUHO/13009/2016/STR ze dne 10.9.2016, které bylo rozhodnutím ze dne 18.3.2018, spis. zn.: S-MUHO/19154/2018/STR prodlouženo o 2 roky a které bylo dne 17.2.2021, pod spis. zn.: S-MUHO/3330/2020/STR dále prodlouženo o 2 roky ověřuje dodržení podmínek stanovených tímto rozhodnutím.

Poučení:

Tento souhlas podle stavebního zákona nenahrazuje rozhodnutí ani opatření jiných správních úřadů, jichž je zapotřebí pro povolení speciální stavby podle zvláštních předpisů.

Marek Strejc
samostatný odborný referent

Obdrží:

SAGASTA s.r.o., IDDS: bkfcs9v
sídlo: Novodvorská č.p. 1010/14, Praha 4-Lhotka, 142 00 Praha 411



**MĚSTSKÝ ÚŘAD
HOŘOVICE
ODBOR TECHNICKÝ A DOPRAVNÍ**

**Městský úřad Hořovice
Palackého náměstí 2
268 01 Hořovice**

vaše č.j.: Naše č.j.: MUHO/ 6615/2021

Zedne: vyřizuje: M. Jelínek
 Tel.: 311 545 367
 E-mail: doprstav2@mesto-horovice.cz

Datum: 2021-04-15

SAGASTA s.r.o.
Novodvorská 1010/14
142 00 Praha 4

Z á v a z n é s t a n o v s k o

Městský úřad Hořovice odbor technický a dopravní, jako dotčený orgán státní správy příslušný podle § 136 odst. 1 písm. b) zákona 500/2004 Sb., správního řádu, věcně příslušný podle příslušný dle § 40 odst. 4 písm. a) zák. č. 13/1997 Sb., o pozemních komunikacích ve znění pozdějších předpisů a místně příslušný podle § 11 odst. 1 správního řádu vydává pro účely územního a stavebního řízení závazné stanovisko k umístění a provedení stavby. V souladu s ustanovením § 149 odst. 1 správního řádu

s o u h l a s í

se stavbou „**Prodloužení podchodu v ŽST Hořovice**“.

Podmínky pro provedení stavby: v dostatečném časovém předstihu požádat o připojení parkoviště na přilehlou krajskou silnici II/114.

Odůvodnění: Žádostí doručenou dne 26. 3. 2021 požádala firma SAGASTA s.r.o. o vydání závazného stanoviska k umístění a provedení stavby.

Žádost byla podána v souladu s §37 odst. 1 a 2 správního řádu. Žádost byla doložena projektovou dokumentací.

Poučení: Proti tomuto závaznému stanovisku nelze podat odvolání. V souladu s § 149 správního řádu lze podat odvolání do podmínek tohoto závazného stanoviska pouze prostřednictvím odvolání do správního rozhodnutí, pro který je toto závazné stanovisko vydáno.

Miloslav Jelínek
samostatný referent odboru technického a dopravního

SAGASTA s.r.o.

Novodvorská 1010/14

142 00 Praha 4- Lhotka

Vaše žádost ze dne, značka:

23.03.2021

120 103/SG/VP/2305

Naše značka:

110210102

Vyřizuje:

Jakub Schneider

dne:

18.04.2021

Věc: Prodloužení podchodu v ŽST Hořovice**Stanovisko k projektové dokumentaci pro stavební povolení**

Na Vaše vyžádání jsme posoudili uvedenou stavbu z hlediska Stavebního zákona z. č. 183/2006 Sb., ve znění účinném k 1. 1. 2018., a prováděcích vyhlášek a zejména vyhlášky č. 398/2009 Sb., o obecných technických požadavcích zabezpečujících bezbariérové užívání staveb.

Místo stavby: Hořovice

Stavebník: Správa železnic s.o.

Projektant: Sagasta s.r.o.

Č. zakázky: 120 103

Datum: 16.02.2021

Předmětem předložené dokumentace je "Prodloužení podchodu v ŽST Hořovice".

Stávající podchod bude prodloužen ve stejném průřezu o cca 19,2m směrem od výpravní budovy, pod kolejí č. 2 a kolejí č. 4. Za kolejí č. 4 na volném prostranství drážního pozemku je navržen výstup z podchodu pomocí schodiště a pro zajištění bezbariérového přístupu také pomocí šikmého přístupového chodníku. Součástí stavby je také zřízení nové přístupové komunikace ze severní strany železniční stanice s napojením na ul. Sklenářka. Podél komunikace jsou navrženy parkovací stání pro osobní automobily. Podél komunikace je navržen také přístupový chodník.

Vstup do podchodu je ze strany od výpravní budovy zabezpečen rampou, přístupy na nástupiště jsou za pomoci výtahu. Bezbariérový přístup do prodloužené části podchodu bude ze severní strany železniční stanice zabezpečen za pomoci šikmého chodníku.

Z hlediska plnění požadavků vyhlášky č. 398/2009 Sb., lze stavbu posuzovat dle ustanovení § 2 odst. 1 písm. a) - pozemní komunikace a veřejné prostranství a současně dle ust. § 2 odst. 1 písm. b) - občanské vybavení v částech určených pro užívání veřejností.

K předložené dokumentaci máme následující připomínky:

1. Sklon schodišťového ramene nesmí být větší než 28°, výška schodišťového stupně větší než 160mm a schodišťová ramena budou po obou stranách opatřena madly ve výši 900mm s přesahem o 150mm prvního a posledního stupně, madlo bude odsazené od svislé konstrukce nejméně 60mm a jeho tvar musí umožnit uchopení rukou shora; stupnice nástupního a výstupního schodišťového stupně každého schodišťového ramene musí být označena pruhem žluté barvy šířky 100mm na délku schodu ve vzdálenosti nejvýše 50mm od hrany schodu dle požadavku bodů 2.1.1, 2.1.2, 2.1.3 a 2.2.1 přílohy č.1 k vyhlášce.
2. Rampa navržená pro bezbariérový přístup vedle schodiště zajišťujícího přístup do podchodu je navržena v délce 54 100mm a sklonu 1:12, což jsou parametry možné pro komunikace pro chodce, ale jedná se o rampu propojující plochy pro chodce a proto musí splňovat parametry požadované pro bezbariérové rampy, tedy požadavky bodů 2.0, 2.1.1, 2.1.2, 2.1.3, 2.1.4, 2.1.5, 2.1.6 a 2.2 přílohy č.3 k vyhlášce – šířka rampy musí být nejméně 1500mm se sklonem nejvýše v poměru 1:16(6,25%); rampa delší jak 9000mm musí být přerušena podestou délky nejméně

1500mm; přechod mezi rampou a navazující komunikací musí být bez výškových rozdílů; rampa musí být po obou stranách vybavena madly ve výši 900mm (ideálně také ve výši 750mm) s odsazením od svislé konstrukce nejméně o 60mm s přesahem začátku a konce rampy nejméně o 150mm; po obou stranách musí být opatření proti sjetí vozíku, respektive vodící prvek pro bílou hůl jako je spodní tyč zábradlí ve výši 100 až 250mm, nebo sokl s výškou nejméně 100mm;

Je tedy nutné upravit sklonové parametry rampy a osadit mezipodesty.

Závěr: Předložená projektová dokumentace má předpoklady vyhovět bezbariérovému přístupu za předpokladu úprav dle platné legislativy - viz připomínky. Stavební detaily a vybavení bezbariérovými prvky budou v realizační dokumentaci odpovídat vyhlášce č. 398/2009 Sb., včetně její přílohy a ČSN 73 6110 Projektování místních komunikací (změna z.1 z února 2010).

Proti vydání stavebního povolení nemáme námitek za předpokladu, že výše uvedené připomínky budou začleněny do jeho podmínek a jejich realizace bude prověřena při závěrečné kontrolní prohlídce stavby.

S pozdravem

Jakub Schneider, Odborný konzultant

Adr. střediska: Karlínské náměstí 59/12, 186 00 Praha 8 - Karlín
+420 604133210, kuba.schneider@gmail.com

Činnost je realizována za podpory



MINISTERSTVO
PRO MÍSTNÍ
ROZVOJ ČR



**MĚSTSKÝ ÚŘAD
HOŘOVICE
ODBOR TECHNICKÝ A DOPRAVNÍ**

**Městský úřad Hořovice
Palackého náměstí 2
268 01 Hořovice**

vaše č.j.:
120 103/SG/VP/2304

ze dne: 26. 03. 2021

naše č.j.: MUHO/6613/2021/TAD
vyřizuje: Ing. Milan Šnajdr
tel.: 311 545 322
e-mail: snajdr@mesto-horovice.cz

SAGASTA s.r.o.
Paní Gabriela Tesařová
Novodvorská 1010/14
Praha 4
142 00

datum: 03. 05. 2021

Vážení,

oznamuji Vám, že Rada města Hořovice souhlasí s dokumentací pro stavební řízení, určené k připomínkování, na akci „Prodloužení podchodu v žst. Hořovice“, týkající se výstavby a zařízení staveniště na pozemcích parc. č. 1570/17, 1570/18 a 1735/9 v k.ú. Hořovice, kterou pod označením zhotovitele 120 103 zpracovala Vaše projekční, inženýrská a konzultační společnost.

Rada města Hořovice projednala předloženou verzi projektové dokumentace na svém zasedání, konaném dne 28. 04. 2021. Stanovisko rady města je uvedeno v usnesení Rady města Hořovice č. 9/2021.

S pozdravem

Ing. Milan Šnajdr
vedoucí Odboru technického a dopravního MěÚ Hořovice

návštěvní hodiny pro veřejnost
pondělí 8:00 – 17:00
středa 8:00 – 17:00

spojovatelka: 311 545 301
fax: 311 545 313
elektronická podatelna: e-podatelna@mesto-horovice

příjmový účet: 19 – 03 63 88 63 49 / 0800
IČ: 00 233 242
www.mesto-horovice.cz



naše zn.: S-MUHO/1331/2021/KLIK

čj.: MUHO/10838/2021

vyřizuje: Kristýna Kliková

datum: 2.6.2021

tel: 311 545 325

e-mail: stavba11@horovice-mesto.cz

SAGASTA s.r.o.

IČO 04598555

Novodvorská č.p. 1010/14

Praha 4-Lhotka

142 00 Praha 411

KOORDINOVANÉ ZÁVAZNÉ STANOVISKO

Závazná část:

Městský úřad Hořovice, jako dotčený orgán příslušný podle § 136 zákona č. 500/2004 Sb., správní řád, ve znění pozdějších předpisů (dále jen "správní řád"), a podle dále uvedených ustanovení jednotlivých zvláštních zákonů, po posouzení žádosti, kterou dne 26.3.2021 podala společnost

SAGASTA s.r.o., IČO 04598555, Novodvorská č.p. 1010/14, Praha 4-Lhotka, 142 00 Praha 411

(dále jen "žadatel"), ve věci:

žádost o vydání stanoviska p.č.1570/17, 1570/18, 1735/9 „ Prodloužení podchodu v ŽST Hořovice"

(dále jen "záměr") na pozemku parc. č. 1570/17, 1570/18, 1735/9 v katastrálním území Hořovice, a po zkoordinování požadavků na ochranu dotčených veřejných zájmů, vydává podle ustanovení § 4 odst. 2 a 7 zákona č. 183/2006 Sb., o územním plánování a stavebním řádu (stavební zákon), ve znění pozdějších předpisů (dále jen "stavební zákon") a podle § 136 a § 149 odst. 1 a 2 správního řádu toto **koordinované závazné stanovisko** pro úseky, které jako dotčený orgán hájí:

1. Ochrana přírody a krajiny

Veřejné zájmy, které dotčený orgán hájí podle § 77 odst. 1 písm. j), § 12 odst. 2 zákona č. 114/1992 Sb., o ochraně přírody a krajiny, ve znění pozdějších předpisů, jsou záměrem dotčeny.

- Bude vydané samostatné závazné stanovisko.

2. Ochrana ovzduší

Veřejné zájmy nejsou záměrem dotčeny.

3. Ochrana lesa

Veřejné zájmy, které dotčený orgán hájí podle § 48 odst. 2 písm. c) zákona č. 289/1995 Sb., o lesích a o změně a doplnění některých zákonů (dále jen "lesní zákon") ve znění pozdějších změn, nejsou záměrem dotčeny.

4. Ochrana zemědělského půdního fondu

Veřejné zájmy, které dotčený orgán hájí podle § 21 odst. 3 zákona č. 334/1992 Sb., o ochraně zemědělského půdního fondu, ve znění pozdějších předpisů, nejsou záměrem dotčeny.

5. Ochrana vod

Veřejné zájmy, které dotčený orgán hájí podle § 104 odst. 9, § 106 odst. 1 zákona č. 254/2001 Sb., o vodách a o změně některých zákonů (vodní zákon), ve znění pozdějších předpisů, nejsou záměrem dotčeny.

6. Doprava na pozemních komunikacích

Veřejné zájmy, které dotčený orgán hájí podle § 40 odst. 4 písm. a) zákona č. 13/1997 Sb., o pozemních komunikacích, ve znění pozdějších předpisů, nejsou záměrem dotčeny.

7. Památková péče

Veřejné zájmy, které dotčený orgán hájí podle § 29 odst. 2 písm. b), § 14 odst. 4 zákona č. 20/1987 Sb., o státní památkové péči, ve znění pozdějších předpisů, nejsou záměrem dotčeny.

8. Speciální stavební úřad

Veřejné zájmy, které dotčený orgán hájí podle § 15 odst. 1 písm. c) zákona č. 183/2006 Sb. ve znění pozdějších předpisů (stavební zákon), jsou záměrem dotčeny.

- Speciální stavební úřad je věcně a místně příslušný správní orgán k vydání stavebního povolení, případně společného povolení, pro předmětnou stavbu pozemní komunikace, chodníku a výstavbu parkoviště. K dalším částem navrhovaného záměru není ze strany speciálního stavebního úřadu připomínek.

9. Územní plánování

Veřejné zájmy, které dotčený orgán hájí podle § 6 odst. 1 písm. e), § 96b zákona č. 183/2006 Sb., o územním plánování a stavebním řádu (stavební zákon), ve znění pozdějších předpisů, nejsou záměrem dotčeny.

Odůvodnění:

Dotčený orgán obdržel dne 26.3.2021 žádost o vydání koordinovaného závazného stanoviska k uvedenému záměru. Podkladem pro vydání závazného stanoviska byla předložená dokumentace záměru.

Popis záměru:

- V přípravných pracích budou řádně vytyčeny a přeloženy kabelové trasy zabezpečovací, sdělovací, kabely pro ovládání úsekových odpojovačů (do nové trasy na novou kabelovou lávku), kabelová trasa NN, dále budou ochráněny kabely zabezpečovací, sdělovací, kabelová trasa NN, kabelová trasa VN. Ochrana kabelů bude pomocí panelů s podsypem. V přípravných pracích dojde k přeložce zabezpečovacích kabelů, které si vyžádají výluky zabezpečovacího zařízení. V nepřetržité výluce bude realizace stavební jámy včetně pažení a zajištění stožáru TV, rozebrání části nástupiště, přeložky odvodnění (trativod svodné potrubí), výstavba podchodu, schodiště a rampy, zřízení železničního spodku (ZKPP), montáž železničního svršku, montáž osvětlení, zastřešení podchodu, osvětlení podchodu. Ke konci stavebního postupu (Stavební postup 1a) bude dokončení zřízení železničního svršku včetně BK a směrové a výškové úpravy kolejí, úpravy TV koleje č. 2 (zrušení neutrálního pole nad kolejí č. 2, výměna troleje nad kolejí č. 2, regulace TV nad kolejí č. 2 a č. 4), odzkoušení kolejových obvodů koleje č. 2 a č. 4 (je nutná přítomnost dopravních zaměstnanců, předpokládaná doba 1 den). V dokončovacích pracích bude provedena výstavba parkoviště a komunikace, dokončeny úpravy povrchů podchodu, rampy a schodiště. Doplnění orientačního systému, chodníků, zřízení oplocení, stojanů pro kola, ohumusování a zasetí trávníku, dopravní značení, úpravy ploch, odstranění zařízení staveniště. Výkop pro tubus podchodu bude k ostrovnímu nástupišti částečně zapažen a zbytek prováděn v otevřené svahované jámě, výkop pro rampu pak v jámě jednostranně vysvahované). Při výstavbě mostu je nutné ochránit zemní plán železničního

spodku před klimatickými podmínkami a pojezdem mechanizace, zhotovitel zajistí ochranu železničního.

Dotčený orgán záměr posoudil a zjistil požadavky na ochranu všech dotčených veřejných zájmů chráněných podle zvláštních právních předpisů. Požadavky na různých úsecích ochrany veřejných zájmů zkoordinoval a vydal toto **koordinované závazné stanovisko**.

Upozornění:

Odpadové hospodářství

- Vyjádření:
- K předložené projektové dokumentaci není námitek.
- Upozorňujeme na ustanovení § 15 odst. 2 písm. b) a c), kde je podnikajícím osobám stanovena povinnost mít před vznikem stavebního a demoličního odpadu zajištěno jeho předání v odpovídajícím množství písemnou smlouvou.

Památková péče

- Upozorňujeme na skutečnost, že v souladu s ust. § 22 odst. 2 zákona č. 20/1987/1987 Sb., o státní památkové péči, ve znění platných předpisů, jsou stavebníci již od doby přípravy stavby povinni tento záměr oznámit Archeologickému ústavu AV ČR, Letenská 4, Praha 1 a umožnit jemu nebo oprávněné organizaci provést na dotčeném území záchranný archeologický výzkum. Viz oznámení <http://api.archeologickamapa.cz/oznameni/0/>

Poučení:

Proti tomuto závaznému stanovisku se nelze odvolat. Nezákonné závazné stanovisko lze zrušit nebo změnit v přezkumném řízení. Podle § 149 odst. 1 správního řádu závazné stanovisko není samostatným rozhodnutím ve správním řízení. Obsah závazného stanoviska je závazný pro výrokovou část rozhodnutí stavebního úřadu. Nezákonné závazné stanovisko lze zrušit nebo změnit pouze v rámci odvolacího řízení proti rozhodnutí, které bylo závazným stanoviskem podmíněno.

Ing. David Grunt
vedoucí odboru výstavby a ŽP

Obdrží:

SAGASTA s.r.o., IDDS: bkfcs9v



naše zn.: MUHO/9878/2021/J
sp.zn.: S-MUHO/1853/2021 VÝS 2
vyřizuje: Alena Jirků
datum: 2.6.2020
tel.: 311 545 328
e-mail: zivot@mesto-horovice.cz

Kácení dřevin rostoucích mimo les

R O Z H O D N U T Í

Výroková část:

Městský úřad Hořovice, odbor výstavby a životního prostředí, posoudil žádost společnosti SAGASTA s.r.o., sídlem Novodvorská 1010/14, 142 00 Praha 4, IČ 04598555, která je podle § 27, odst. 1 písm. a) zákona č. 500/2004 Sb., správní řád, v platném znění (dále jen správní řád) účastníkem řízení, o vydání povolení podle § 8 odst. 1 zákona ČNR č. 114/1992 Sb., o ochraně přírody a krajiny, ve znění pozdějších předpisů (dále jen zákon č. 114/1992 Sb.) ke kácení dřevin rostoucích mimo les na pozemcích par.č. 1776/1 a 1755 v k.ú. Hořovice. Žádost byla podána dne 7.5.2021. Jedná se o 4ks stromů a cca 2220m² keřů – směs bezinek, šípků, trnek, trnovník akát, slivoně, javory.

Městský úřad Hořovice, odbor výstavby a životního prostředí, jako orgán ochrany přírody vykonávající státní správu na úseku ochrany přírody a krajiny podle § 76 odst. 1 písm.a) zákona č. 114/1992 Sb. a jako místně příslušný správní orgán podle § 11 odst. 1 písm. b) správního řádu, po provedeném správním řízení, vydává

I. p o v o l e n í

podle § 8 odst. 1 zákona č. 114/1992 Sb., k pokácení stromů, keřů a podrostu na pozemcích 1570/18 a 1570/45 v k.ú. Hořovice.

2ks javor mlč obvod kmene měřeného ve výšce 130 cm je 88 cm a 173 cm

1 ks jasan ztepilý obvod kmene měřeného ve výšce 130 cm je 94 cm

1 ks trnovník akát obvod kmene měřeného ve výšce 130 cm je 101 cm

Cca 2220 m² náletové dřeviny, keře, směs bezinek, šípků, trnek, trnovník akát, slivoně, javory.

- Kácení bude provedeno po nabytí právní moci tohoto rozhodnutí a to v době vegetačního klidu od 1.11. 2021 do 31.3. 2022, nebo od 1.11. 2022 do 31.3.2023.
- Pokácení provede žadatel na vlastní náklady a nebezpečí, případné pokácení na vlastní náklady zajistí.
- Pokácení bude provedeno tak, aby nedošlo k ohrožení nebo poškození sousedních objektů, ani zdraví osob.

II: u k l á d á

Žadatelům ke kompenzaci ekologické újmy vzniklé pokácením dřevin náhradní výsadbu v počtu 10ks dřevin – dud zimní (*Quercus petraea*) na pozemcích Města Hořovice na pozemku par. č. 2254/1 v k.ú. Hořovice, (cyklostezka).

Náhradní výsadba bude provedena za těchto podmínek:

- K výsadbě budou použity kvalitní, odrostlé sazenice bez mechanického poškození
 - Náhradní výsadba bude provedena kvalitně (obměna půdy kvalitním substrátem, zajištěna možnost zálivky apod.)
 - Náhradní výsadba bude provedena v jarních nebo podzimních měsících, nejpozději do 31. 3. 2023.
 - provedení výsadby písemně žadatel OVŽP MÚ Hořovice nejpozději do 14 dní od její realizace.
 - Žadatel zajistí následnou péči o vysázené dřeviny minimálně po dobu 5 let (pravidelná záливka, ochrana proti mechanickému poškození a proti škůdcům, apod.).
-
- Platnost tohoto rozhodnutí končí 31.3. 2023.

Odůvodnění :

MÚ Hořovice, odboru výstavby a ŽP byla doručena dne 7.5.2021 žádost společnosti SAGASTA s.r.o., sídlem Novodvorská 1010/14, 142 00 Praha 4, IČ 04598555, o vydání rozhodnutí podle § 8 odst.1 z. č. 114/1992 Sb. k povolení kácení dřevin rostoucích mimo les. Důvodem žádosti jsou přípravné práce před stavebním záměrem nazvaném „Prodloužení podchodu v ŽST Hořovice.“ Žádost byla doložena výpisy z katastru nemovitostí, plnou mocí, dendrologickým průzkumem, souhlasem vlastníka ke kácení dřevin.

Dnem podání žádosti na zdejší úřad bylo ve věci zahájeno správní řízení.

MÚ Hořovice, odbor výstavby a ŽP, zvážil funkční a estetický význam předmětných stromů, odůvodněnost požadavku a zohlednil zejména prospěšnost této stavby. Na základě těchto skutečností bylo rozhodnuto tak, jak je uvedeno ve výrokové části tohoto rozhodnutí.

Poučení o odvolání :

Proti tomuto rozhodnutí se mohou účastníci řízení do 15 dnů ode dne jeho doručení odvolat k odboru životního prostředí a zemědělství Krajského úřadu Středočeského kraje, podáním učiněným u zdejšího odboru výstavby a životního prostředí, doplněným podle § 37, odst. 2 zákona č. 500/2004 Sb. správní řád (dále jen správní řád) ve znění pozdějších předpisů, potřebným počtem stejnopisů tak, aby jeden stejnopis zůstal správnímu orgánu a aby každý

účastník dostal jeden stejnopis. Nepodá-li odvolávající se účastník potřebný počet stejnopisů, vyhotoví je správní orgán na náklady účastníka.

Odvoláním lze napadnout výrokovou část rozhodnutí, jednotlivý výrok nebo jeho vedlejší ustanovení. Odvolání jen proti odůvodnění je nepřípustné. podané odvolání má v souladu s ustanovením § 85 odst. 1 správního řádu odkladný účinek.

Pokácení nesmí být provedeno, dokud toto rozhodnutí nenabude právní moci.

Alena Jirků
samostatný odborný referent

Doručí se:

Na dodejku účastník řízení dle § 27, odst. 1 správního řádu

SAGASTA s.r.o.
Novodvorská 1010/14
142 00 Praha 4

Karel Motál
vedoucí TSÚ - oblast Kladno



Krajská správa a údržba silnic
Středočeského kraje,
příspěvková organizace

150 21 Praha 5
Zborovská 11
IC: 00066001
DIČ: CZ00066001

60

S pozdravem

Krajská správa a údržba silnic Středočeského kraje, jako správce a zároveň zástupce Středočeského kraje jako vlastníka nemovitosti, tj. stavby silnice II/114 a III/1146 **souhlasí** s výše uvedenou stavbou. Pro napojení účelové komunikace podchodu na silnici II/114 bylo vydáno vyjádření č.j. 1453/21/KSUS/KLT/PRI ze dne 22. 2. 2021

Věc: Vyjádření - Prodloužení podchodu v žst. Hořovice

Váš dopis značky/ze dne
Naše značka 3445/21/KSUS/KLT/PRI
Vyřizuje/telefon Příbylova/602 361 375
Kladno 3. 5. 2021

SAGASTA s.r.o.
Novodvorská 1010/14
Praha 4
142 00

Krajská správa a údržba silnic Středočeského kraje, příspěvková organizace, 150 21 PRAHA 5, Zborovská 11



DOŠLO DNE:
06-05-2021
500010DD2100323

